

URBANISTIČKO-TEHNIČKI USLOVI

1	<p style="text-align: center;">Crna Gora O P Š T I N A B A R Sekretarijat za urbanizam i prostorno planiranje</p> <hr/> <p>Broj: <u>07-014/23-24/4</u> Bar, 17.02.2023. godine</p>	
2	<p>Sekretarijat za urbanizam i prostorno planiranje, postupajući po zahtjevu “Alsivan construction” d.o.o. iz Bara, za izdavanje urbanističko - tehničkih uslova, na osnovu člana 74 Zakona o planiranju prostora i izgradnji objekata (»Službeni list CG«, broj 64/17, 44/18, 63/18, 11/19, 82/20 i 86/22), člana 1 Uredbe o povjeravanju dijela poslova Ministarstva ekologije, prostornog planiranja i urbanizma jedinicama lokalne samouprave („Sl.list CG“, broj 87/18, 28/19, 75/19, 116/20 i 76/21) i DUP-a »Čanj II« (Sl.list CG«-opštinski propisi br. 06/11) izdaje:</p>	
3	<p>URBANISTIČKO-TEHNIČKI USLOVI za izradu tehničke dokumentacije</p>	
4	<p>Za izgradnju novog objekta na urbanističkoj parceli UP 121, urbanistička zona C, blok 13, u zahvatu DUP-a »Čanj II «. U sastavu urbanističke parcele UP 121, među ostalim, nalazi se i veći dio katastarske parcele broj 1205 KO Misići, dok se manji dio nalazi u zahvatu UP 116.</p> <p>Napomena: Konačna lokacija urbanističke parcele (koje katastarske parcele i sa kojom površinom ulaze u sastav UP) će se odrediti u fazi izrade tehničke dokumentacije, a nakon izrade Elaborata parcelacije od strane ovlaštene geodetske organizacije koja posjeduje licencu.</p>	
5	PODNOŠILAC ZAHTEVA:	“Alsivan construction” d.o.o. iz Bara
6	POSTOJEĆE STANJE	
	Opis lokacije - izvod iz planskog dokumenta DUP »Čanj II« grafički prilog »Postojeće korišćenje prostora«.	
7	PLANIRANO STANJE	
7.1.	Namjena parcele odnosno lokacije	
	Parcela se nalazi u zoni T1- TURISTIČKI KOMPLEKS Turistički kompleks podrazumijeva objekte hotela i turističkog naselja i utvrđeni su po pravilu na neizgrađenom ili djelimično izgrađenom građevinskom zemljištu sa ciljem visoko	

kvalitetne valorizacije građevinskog zemljišta u zahvatu. Turistički kompleks (T1) podrazumijeva izgradnju objekata hotela, vila –depadansa, kongresnih, spa, club resort hotela i sl. U hotelima (T1) udio smještajnih kapaciteta mora biti najmanje 70% u osnovnom objektu hotela, a najviše 30% u "vilama" ili depadansima. Ukupna planirana površina prostora za osnovne objekte hotela je najmanje 70%, a ukupna planirana površina za depadanse ili "vile" je najviše 30%. Izgradnja ovih objekata se preporučuje na uglavnom neizgrađenim površinama izuzetno na izgrađenim koje su predviđene za rušenje.

Namjena i lokacija

Pretežna namjena (85% ukupne BGP) je hotel visoke kategorije dok ostalih 15% predstavljaju djelatnosti kompatibilne hotelskim (ekskluzivna trgovina, uslužne djelatnosti i sl.). Preporučuje se da jedan dio sadržaja bude dostupan spoljnim korisnicima.

Usluge smještaja se pružaju u smještajnim jedinicama koje mogu biti: hotelske sobe i hotelski apartmani Minimalni zahtjev pored smještajnog kapaciteta je centralna recepcija sa holom i restoran sa kuhinjom. Treba obezbijediti dopunske sadržaje u rangu hotela od četiri zvjezdice (wellness i spa centar, sportski tereni, bazeni, zabavni sadržaji i sl.)

Hoteli visoke kategorije dijele se, u zavisnosti od vrste usluga koju pružaju, dijele na više tipova. Međutim, cilj je da hoteli rade tokom cijele godine i privlače turiste različitih interesovanja.

Neophodno je obezbijediti 80 m² parkovskih površina po ležaju kako bi se ostvario standard hotela sa 4 zvjezdice, odnosno 60m² za hotel sa tri zvjezdice. Ukoliko nije moguće ostvariti potrebnu parkovsku površinu po ležaju treba smanjiti broj ležajeva.

T1-HOTEL,VILA

U okviru ove namjene izgradnja se može odvijati na slobodnim parcelama, na parcelama koje se udružuju

uz prethodnu saglasnost svih vlasnika pojedinačnih katastarskih parcela, pri čemu se stvaraju mogućnosti za rušenje postojećih objekata, pri čemu važe uslovi za izgradnju novih objekata koji su isti kao za parcele sa namjenom T1.

U slučaju rekonstrukcije bloka na parcelama sa namjenom T1 objekti mogu imati namjenu hotel ili turistička vila.

Prema posebnom propisu objekat turističke namjene - hotel je pretežno objekat za pružanje usluge smještaja, po pravilu je sa minimalnim kapacitetom od 7 smještajnih jedinica za noćenje sa recepcijom i holom hotela, javnim restoranom i kuhinjom. Turistički objekat- hotel sa kapacitetom 7 do 25 soba klasifikuju se kao mali hoteli. Minimalni zahtjev, pored smještajnog kapaciteta, je centralna recepcija i hol te restoran sa kuhinjom. Usluge smještaja se pružaju u smještajnim jedinicama koje mogu biti: sobe ili apartmani.

Turistička vila je smještajna samostalna turistička jedinica ,po pravilu višeg standarda ,a sa ugostiteljsko turističkom namjenom.

Dozvoljava se fazna izgradnja koju treba definisati idejnim rješenjem na način da faza predstavlja funkcionalnu, estetsku i tehnološku cjelinu.

TURISTIČKO NASELJE T1

namjena i lokacija

Na urbanističkim parcelama čija je namjena T1 moguće je planirati objekte turističke namjene- turističko naselje Turističko naselje je specifična vrsta turističkog objekta koji u svom sastavu obuhvata više odvojenih funkcionalnih građevinskih jedinica sa najmanjim kapacitetom od 50 smještajnih jedinica, restoranom, barom, prodavnicom i raznim drugim turističkim sadržajima. Turističko naselje je planirano na način da se u jednom od objekata planira racepcija sa restoranima dok se u ostalim objektima planiraju smještajni kapaciteti



kao depadansi turističkog naselja.

Planiranjem sekundarne saobraćajne mreže koja opslužuje samo turističko naselje stvorili su se uslovi za formiranje turističkog naselja, na blagoj istočnoj padini, kao nezavisne, intimne izgrađene strukture namijenjene elitnom porodičnom odmorishnom turizmu.

Preporuka je da se garažiranje rješava u sastavu objekata kako bi se sačuvalo postojeće zelenilo i kako bi zauzetost na nivou parcele bila manja. Zelenim prodorim sa stepeništem koja su postavljena kroz turističko naselje ostvaruje se veza cjelokupnog naselja sa zelenim zaledjem – šuma i makija.

Turističko naselje se sastoji od većeg broja urbanističkih parcela koje predstavljaju jedinstvenu funkcionalnu cjelinu. Prilikom izdavanja uslova za turističko naselje potrebno je dobiti saglasnost nadležnih institucija na jedinstveno idejno arhitektonsko-urbanističko rješenje za sve parcele sa namjenom TN.

Ukoliko na grafičkom prilogu *Plan parcelacije, regulacije i nivelacije* nije drugačije definisano minimalno odstojanje objekta od bočnih granica parcele i od zadnje granice parcele je 3 m.

Izgradnja na ivici parcele (dvojni objekti i objekti u prekinutom nizu) je moguća isključivo uz pismenu saglasnost vlasnika parcele na čijoj ivici se radi objekat. Preporuka plana je da se na parcelama planiraju objekti u prekinutom nizu (vidi grafički prilog *Plan oblika*).

U okvirima postavljenih građevinskih linija dozvoljeno je slobodno postavljanje i formiranje gabarita objekta a u skladu sa specifičnim zahtjevima ove namjene. Na grafičkom prilogu *Plan oblika* prikazani oblici nijesu obavezujući.

Dozvoljava se fazna izgradnja koju treba definisati idejnim rješenjem na način da faza predstavlja funkcionalnu, estetsku i tehnološku cjelinu.

7.2. Pravila parcelacije

U grafičkom prilogu *Plan parcelacije, regulacije i nivelacije* definisane su granice urbanističkih parcela preko koordinata tačaka za sve parcele sa namjenom turističko stanovanje. Na istom grafičkom prilogu definisan je položaj građevinske i regulacione linije. Građevinska linija prema regulacionoj liniji je obavezujuća i na nju se postavlja jedna fasada objekta odnosno 50% fasade objekta.

Kada urbanistička parcela, koja je određena ovim planskim dokumentom, ima manja odstupanja od postojeće katastarske parcele (ili parcela), kao i u drugim opravdanim slučajevima kada je potrebno izvršiti usklađivanje urbanističke parcele sa katastarskom parcelom, organ nadležan za poslove uređenja prostora može izvršiti usklađivanje urbanističke parcele sa katastarskim stanjem u toku postupka za izdavanje građevinske dozvole.

Za svaku urbanističku parcelu, pojedinačno su dati urbanistički pokazatelji i kapaciteti (tekstualni dio Plana, poglavlje 4 -Analitički podaci).

Kod urbane komasacije kada se udružuju dvije ili više parcela na kojim će se graditi novi objekat novoformirana parcela se može odrediti u skladu sa uslovima iz Plana pod uslovom da površina iste ne može biti manja od 600m² pod sljedećim uslovima:

- da je za istu obezbijeđen pristup sa javne saobraćajnice, i
- da je obezbijeđena saglasnost svih vlasnika zemljišta na jedinstveno urbanističko arhitektonsko rješenje za urbanističku parcelu.

Prilikom komasacije kada se udružuju dvije ili više urbanističkih parcela, dio ili jedna cijela urbanistička parcela može se privesti namjeni parking prostora u funkciji planiranog objekta.

Takođe, na zahtjev vlasnika, urbanistička parcela u neposrednoj blizini planiranog objekta



	ili u okviru zone može se privesti namjeni parking prostora isključivo u funkciji tog objekta i kao takva se ne može koristiti u druge svrhe.
7.3.	<p>Građevinska i regulaciona linija, odnos prema susjednim parcelama</p> <p>U grafičkom prilogu <i>Plan parcelacije, regulacije i nivelacije</i> definisane su granice urbanističkih parcela preko koordinata tačaka za sve parcele sa namjenom turističko stanovanje. Na istom grafičkom prilogu definisan je položaj građevinske i regulacione linije.</p> <p>Minimalna udaljenost novog objekta od granice susjedne parcele je 4 metra, čime se obezbjeđuje optimalan odnos između objekta u pogledu insolacije i obrušavanja (izuzetno 3 m ako se parcela graniči sa gradskim zelenim neizgrađenim površinama).</p> <p>Udaljenost objekta od granice parcele treba da iznosi najmanje četvrtinu visine objekta. Udaljenost se može smanjiti na osminu ako objekat na fasadi ne sadrže sobne otvore. Izuzetno, objekat može biti postavljen na manjoj udaljenosti ili na samoj granici parcele, ako postoji obostrani interes vlasnika parcela i njihova pisana saglasnost.</p> <p>Erkeri, krovne terase, natkrivene terase na terenu, balkoni i drugi istureni djelovi objekata ne mogu prelaziti građevinsku liniju kao ni minimalna definisana odstojanja od bočnih i zadnjih ivica urbanističke parcele. Treba izbjegavati gradnju balkona dužinom cijele fasade.</p> <p>Površina pod podzemnim etažama može biti veća od površine prizemlja ali ne može biti veća zauzetost parcele od 60% njene površine i mora biti u garanicama zone za gradnju.</p> <p>U slučaju udruživanja UP građevinska linija prema ulici ili javnoj površini ostaje ista ali se GL međusobna briše odnosno utvrđuje se u odnosu na ostale susjede.</p> <p>Regulaciona linija je definisana osovinom saobraćajnica, čije su koordinate prikazane u grafičkom prilogu Plan saobraćaja. Regulaciona linija je granica , u smislu korišćenja , između javnih površina i površina za druge namjene.</p> <p>Nadstrešnice, natkrivene terase na terenu, stepeništa, erkeri, balkoni, kao ni bilo koji drugi arhitektonski elementi ne smiju izlaziti iz zone za gradnju (zona omeđena GL i distancom 3m prema javnoj komunikaciji i 3m /izuzetno 1.5m/ prema susjedu).</p> <p>U slučaju udruživanja UP građevinska linija prema ulici ili javnoj površini ostaje ista ali se GL međusobna briše odnosno utvrđuje se u odnosu na ostale susjede.</p>
8	<p>PREPORUKE ZA SMANJENJE UTICAJA I ZAŠTITU OD ZEMLJOTRESA, KAO I DRUGE USLOVE ZA ZAŠTITU OD ELEMENTARNIH NEPOGODA I TEHNIČKO-TEHNOLOŠKIH I DRUGIH NESREĆA</p> <p>U cilju zaštite od elementarnih nepogoda postupiti u skladu sa Zakonom o zaštiti i spašavanju (»Sl. list Crne Gore«, br. 13/07, 05/08, 86/09, 32/11 i 54/16), Pravilnikom o mjerama zaštite od elementarnih nepogoda (»Sl. list RCG«, br. 8/93), Zakonom o zapaljivim tečnostima i gasovima (»Sl. list Crne Gore«, br. 26/10 i 48/15) i Zakonom o zaštiti i zdravlju na radu (»Sl. list Crne Gore«, br. 34/14).</p> <p>Zbog izražene seizmičnosti područja statiku računati na IX stepen MCS skale.</p> <p>Proračun aseizmičkih konstrukcija vrši se u saglasnosti sa propisima za građenje u seizmičkim područjima. Određuju se ekvivalentne horizontalne proračunske seizmičke sile, sa kojima se proračunavaju i dimenzioniraju elementi konstrukcije. U slučajevima kada je potrebna bolje definisana sigurnost konstrukcije objekta, vrši se direktna dinamička analiza konstrukcije za stvarna seizmička dejstva. Kod ovog proračuna optimizuje se krutost, čvrstoća i žilavost konstrukcije čime se može definisati kriterijum sigurnosti u zavisnosti od uslova fundiranja, seizmičnosti terena i karakteristika upotrijebljenog materijala i tipa konstrukcije.</p>



Na osnovu opštih principa projektovanja aseizmičkih konstrukcija preporučuje se sledeće:

- na predmetnom području moguća je gradnja objekata različite spratnosti uz primjenu svih standardnih građevinskih materijala za konstrukcije i oblikovanje objekata.
- mogu biti zastupljeni najrazličitiji konstruktivni sistemi.
- kod zidnih konstrukcija preporučuje se primjena zidarije, ojačane sa horizontalnim serklažima i armirane zidarije različitog tipa.
- pored ramovskih armirano-betonskih konstrukcija može biti primijenjena izgradnja objekta ramovskih konstruktivnih sistema ojačanih sa armirano-betonskim dijafragmama (jezgrima), kao i konstrukcija sa armirano-betonskim platnima.
- kod primjene prefabrikovanih armirano-betonskih konstrukcija preporučuje se primjena monolitnih veza između elemenata konstrukcije.
- preporučuje se primjena dovoljno krutih međuspratnih konstrukcija u oba ortogonalna pravca, koje treba da obezbijede distribuciju seizmičkih sila u elementima konstrukcije prema njihovim deformacionim karakteristikama.
- moguća je primjena najrazličitijih materijala i elemenata za ispunu. Prednost imaju lake prefabrikovane ispune, koje bitno ne utiču na ponašanje osnovnog konstruktivnog sistema. Ukoliko se primjenjuje kruta i masivna ispuna (opeka ili blokovi najrazličitijeg tipa) treba uzeti u obzir uticaj ispune na osnovni konstruktivni sistem.
Projektovanje temelja konstrukcije objekta za dejstvo osnovnih opterećenja treba zasnovati na sledećim načelima:
- temelje konstrukcije treba projektovati tako da se za dejstvo osnovnog opterećenja izbegnu diferencijalna slijeganja;
- temelje objekta treba izvoditi na dobrom tlu;
- temeljenja djelova konstrukcije ne izvode se na tlu, koje se po karakteristikama razlikuje značajno od tla na kome je izvršeno temeljenje ostalog dijela konstrukcije. Ako to nije moguće, objekat treba razdvojiti na konstruktivne jedinice prema uslovima tla.
- primjenu dva ili više načina temeljenja na istom objektu izbjegavati, osim ako se svaki način temeljenja primjenjuje pojedinačno po konstruktivnim jedinicama.
- opterećenje koje se prenosi preko temeljne konstrukcije na tlo mora da bude homogeno raspoređeno po cijeloj konstruktivnoj površini.
- treba obezbijediti dovoljnu krutost temeljne konstrukcije, a posebno na spojevima temeljnih greda sa stubovima konstrukcije.
- prije početka projektovanja neophodno je uraditi geomehničko ispitivanje tla.

9 USLOVI I MJERE ZAŠTITE ŽIVOTNE SREDINE

Poštovati zakon o procjeni uticaja na životnu sredinu (»Sl.list CG« 40/10, 73/10, 40/11 i 27/13). Za sve objekte koji su predmet ovog plana, a koji mogu da dovedu do zagađivanja životne sredine, obavezna je izrada Procjene uticaja na životnu sredinu, shodno odredbama Zakona o procjeni uticaja na životnu sredinu (Sl.list RCG br.80/05). Postojeća kulturna i prirodna vegetacija (maslinjaci, kao i autohtona vegetacija) nasmiju se uništavati. Ciljevi koje treba ostvariti su:

- preduprijediti svaku mogućnost zagađivanja pijaće vode i obezbijediti optimalnu količinu pijaće vode za sve korisnike
- postići i održati propisani kvalitet morske vode
- spriječiti svaku mogućnost zagađivanja vazduha koja utiče na zdravlje ljudi



- naći racionalnu mjeru u korišćenju zemljišta kako bi se očuvali prirodni i stvoreni resursi za dugoročan održivi razvoj
- organizovati sakupljanje komunalnog otpada iz svih naselja
- minimizirati izloženost buci prostora za rad i boravak ljudi
- oplemeniti sve prostore koji su značajni za identitet mjesta i oplemeniti prostore od javnog interesa.

10 USLOVI ZA PEJZAŽNO OBLIKOVANJE

Sve postojeće javne zelene površine zadržavaju se kao sastavni i neodvojivi djelovi ambijenta. Javne zelene površine odgovarajućih prostornih volumena se planiraju u skladu sa planiranim namjenama i raspoloživim prostorom.

Gradsko i prigradsko zelenilo međusobno se povezuje drvoredima koje koji su planirani u svim zonama gde su to dozvoljavali širina trotara, ili u okviru javnih zelenih površina, ali van regulacije saobraćajnica, tako da preuzimaju funkciju uličnog drvoreda. Prigradsko zelenilo čine makija, maslinjaci, šumske kulture, zeleni pojas duž drumskih saobraćajnica i u okviru istih gdje postoje veći šumski kompleksi i maslinjaci mogu se urediti šetališta, izletišta i sl.

Pri planiranju ozelenjavanja prostora treba voditi računa o korišćenju vrsta koje će odgovarati uslovima koje pruža ovaj prostor i okruženje.

Uređenje terena treba da bude usaglašeno – povezano između parcela i sa kontaktnim područjem.

Uređenje urbanističke parcele odraditi kao poseban dio projekta u skladu sa izvodom iz DUP-a "Čanj II".

ZTH- Zelenilo za turizam (Hoteli):

Čine ga površine hotelskih objekata čiji oblik i kvalitet bitno utiče na stvaranje što primamljivijeg ambijenta za boravak turista. Ove zelene površine treba da budu oragnizovane tako da gostima omoguće pasivan odmor, šetnju i mogućnost lake rekreacije.

Za dobijanje kategorija turistički objekti, moraju da se ispune uslovi koji podrazumjevaju površinu i kvalitet zelenih površina.

Ova kategorija ozelenjavanja ima veliki značaj za ukupan izgled prostora jer pokriva znatnu površinu plana.

Uređenje ovih površina predviđa:

- u toku izrade projektne dokumentacije izvršiti potpunu inventarizaciju postojećeg biljnog fonda i kompozicionih ansambala;
- izvršiti taksaciju biljnog materijala, vrednovanje zdravstveno i dekorativno, sa predloženim mjerama njege,
- sačuvati i uklopiti zdravo i funkcionalno zelenilo,
- svaki objekat, urbanistička parcela, pored urbanističkog i arhitektonskog, treba da ima i

pejzažno uređenje;

Smjernice za projektovanje zelenih površina i izdavanje UTU uslova:

- 40 % od ukupne površine parcele treba da zauzimaju zelene nezastre površine, realizovane na poroznom tlu, bez podzemnih etaža. Normativ za hotele je 60-100m² zelenila („parkova koji se koriste za objekte za rekreaciju, sport, zabavu i druženje”) po korisniku, za objekte od 3*-5*.

- Ukoliko se planira formiranje podzemnih etaža (maksimalna zauzetost podzemnih



etaža u okviru parcele je 60%), zelene površine se mogu realizovati i na površina iznad podzemnih etaža, ali njihov obračun ne ulazi u procenat zelenih površina

- ekskluzivni ambijet i treba da sadrže min. 70% zelenih površina, u odnosu na slobodnu površinu i 30% pješačke i prilazne puteve, staze, trgove i td.,
- ove zelene površine treba da budu oragnizovane tako da gostima omoguće pasivan odmor, šetnju i mogućnost lake rekreacije.
- obzirom na pretežno estetsku funkciju ove kategorije zelenih površina, koriste se biljke sa izuzetno dekorativnim svojstvima, sa interesantnom bojom i oblikom lišća, karakterom i izgledom cvjetova. To znači da se osim autohtonih biljaka koriste i strane vrste kojima odgovara karakter područja, ukoliko imaju interesantan i lijep oblik. Upotrebljavaju se i hortikulture forme koje opstaju uz intezivnu njegu.
- posebno kada su u pitanju manje površine predlaže se korišćenje nižih dekorativnih biljaka, žbunja, ruža, sezonskog cvijeća i manjih travnih tepiha.
- kod turističko-ugostiteljskih i poslovnih objekata trebalo bi da optimalna visina i obim za projektovanje sadnog materijala bude veći od planiranih karakteristika za druge kategorije zelenila, pa stoga sadnice treba da budu minimalne visine od 3-4 m, a obim stabla na visini od 1m minimalno 15-20cm. Biljni materijal mora biti zdrav i rasadnički negovan,
- obodom, granicom parcele naročito prema saobraćajnicama preporučuje se tampon zelenilo i drvoredi površine oko objekta hotela mogu biti urenene i strožijim, geometrijskim stilom
- ulaze u objekte riješiti partenom sadnjom korišćenjem cvijetnica, perena, sukulenti, palmi i td.
- voditi računa o vizurama prema moru,
- postojeće masline maksimalno sačuvati (Zakon o maslinarstvu), ali na mjestima gdje nije moguće njihovo uklapanje i zadržavanje planira se njihovo presađivanje, u okviru iste parcele.
- planiranje vodenih površina takođe je poželjno za ovu kategoriju zelenila.
- oko infrastrukturnih objekata (trafostanice, crpne stanice i td.), formirati biološki zid koji će prije svega imati dekorativnu ali i zaštitnu ulogu
- posebnu pažnju je potrebno posvetiti osmišljavanju ljetnih terasa i staza, vodenih sistema (fontane, česme, vodoscoci i sl.), urbanog mobilijara (klupe, oglasni panoi, kante za otpatke, osvjetljenje).
- osvetljenju je potrebno dati multifunkcionalan karakter i ostvariti igru svjetlosti sa krošnjama drveća kao i osvjetljenje terasa koje ce se uklopiti u prirodan karakter ovog prostora.
- na pojedinim objektima, ako je planirano krovno ozelenjavanje posebnu pažnju treba posvetiti pripremi same podloge koja će se ozelenjavati (debljini i rasporedu slojeva), a a zatim i vrstama koje će u takvim uslovima moći biti korišćene.
- Krovno zelenilo ne ulazi u obračun zelenih površina u okviru parcele.
- planirati vertikalno zelenilo radi povećanja nivoa ozelenjenosti i što potpunijeg estetskog doživljaja prostora. Vertikalno ozelenjavanje sprovedi ozelenjavanjem fasada, terasa, potpornih zidova, pergola i sl. Prednost vertikalnog zelenila je u tome što razni oblici i vrste puzavih biljaka stvaraju razgranatu vegetacionu površinu koja djeluje svojim mikroklimatskim i sanitarno higijenskim pokazateljima.
- posebnu pažnju posvetiti formiranu travnjaka
- predvidjeti hidrantsku mrežu radi zalivanja novoplaniranih zelenih površina
- ove zelene površine tretirati kao zelenilo najviše kategorije održavanja i njege tj. zelenilo sa najvećim stepenom održavanja,
- Ukoliko je nemoguće realizovati zauzetost pod zelenim površinama propisanu ovim



planom, obaveza je da se iste realizuju u istom procentu u odnosu na sopstvenu parcelu, u okviru Površina za pejzažno uređenje javne namjene (PUJ) tipa park (P) ili PU (pešačka ulica- zeleni koridori).
Uređenje ovih površina kako u smislu ozelenjavanja, tako i u smislu planiranja ostalih sadržaja (staze, platoi, osvetljenje, mobilijar), uključuje obaveznost izrade projekta uređenja terena kao i studije bioekološke osnove.

11 USLOVI I MJERE ZAŠTITE NEPOKRETNIH KULTURNIH DOBARA I NJIHOVE ZAŠTIĆENE OKOLINE

Prilikom realizacije Planskog dokumenta, obavezna je primjena odredaba Zakona o zaštiti kulturnih dobara («Službeni list RCG», br. 49/10), posebno člana 87 (Obaveza pronalazača) i člana 88 (Obaveze Uprave i investitor) ukoliko dođe do Slučajnog otkrića.

12 USLOVI ZA LICA SMANJENE POKRETLJIVOSTI I LICA SA INVALIDITETOM

Potrebno je omogućiti pristup licima sa posebnim potrebama u sve objekte i djelove objekata koji svojom funkcijom podrazumjevaju javni pristup.
U procesu projektovanja neophodno je pridržavati se Pravilnika o bližim uslovima i načinu prilagođavanja objekata za pristup i kretanje lica smanjene pokretljivosti («Službeni list CG», br. 48/13).

13 OSTALI USLOVI

USLOVI ZA POSTZAVLJANJE POLUPODZEMNIH KONTEJNERA

Shodno Odluci o komunalnom redu na teritoriji opštine Bar („Službeni list Crne Gore – opštinski propisi”, br. 051/19 od 17.12.2019.), investitor stambenog, poslovnog i stambeno-poslovnog objekta preko 1.000m² korisne površine dužan je da u okviru svoje urbanističke parcele postavi polupodzemne kontejnere za sakupljanje komunalnog optada.

U narednoj tabeli dati su uslovi za postavljanje polupodzemnih kontejnera:

Broj stambenih/ poslovnih jedinica	Kriterijum	Kapacitet (m ³)	Minimalni kapacitet posuda koje treba ugraditi – ukupno (m ³)	Kapacitet za mokru frakciju (m ³)	Kapacitet za suhu frakciju (m ³)
do 30	0,11	3,30	3	Podijeljeno na mokru i suhu frakciju	
31	0,11	3,41	5	2,5	2,5
50	0,11	5,50			
51	0,11	5,61	6	3	3
60	0,11	6,60			
61	0,11	6,71	10	5	5
90	0,11	9,90			
91	0,11	10,01	12	6	6
110	0,11	12,10			
111	0,11	12,21	15	7,5	7,5
140	0,11	15,40			
Preko 140	0,11	15,51	18	9	9

Kapacitet posuda za objekte kolektivnog tipa stanovanja i poslovanje utvrđen je po kriterijumu da je na 10 stambenih/poslovnih jedinica neophodan kapacitet od približno 1,1m³

Investitor je dužan da prije ugradnje pribavi saglasnost od d.o.o. "Komunalne djelatnosti" Bar o potrebnom broju, vrsti i mjestu za postavljanje posuda.

Posude koje se postavljaju su tipizirani kontejneri sa vrećom ili tvrdim uloškom za



	<p>podzemno sakupljanje otpada:</p> <ul style="list-style-type: none"> - zapremine 1,3m³ - zapremine 3 m³ i - zapremine 5m³.
14	<p>USLOVI ZA OBJEKTE KOJI MOGU DA UTIČU NA BEZBJEDNOST VAZDUŠNOG SAOBRAĆAJA</p> <p style="text-align: center;">/</p>
15	<p>USLOVI ZA OBJEKTE KOJI MOGU DA UTIČU NA PROMJENE U VODNOM REŽIMU</p> <p style="text-align: center;">/</p>
16	<p>MOGUĆNOST FAZNOG GRAĐENJA OBJEKTA</p> <p>Izgradnja turističkih sadržaja može se odvijati fazno pod uslovom da svaka faza bude funkcionalna i tehnološka i estetska cjelina.</p>
17.1.	<p>Uslovi priključenja na elektroenergetsku infrastrukturu</p> <p><u>Elektroenergetska infrastruktura:</u> U svemu prema izvodu iz DUP-a »Čanj II«, grafički prilog Plan Elektroenergetske infrastrukture. Pri izradi tehničke dokumentacije (idejni projekat ili glavni projekat) mora poštovati Tehničke preporuke CEDIS-a i to:</p> <ul style="list-style-type: none"> - Tehnička preporuka za priključenje potrošača na niskonaponsku mrežu TP-2 (dopunjeno izdanje); - Tehnička preporuka – Tipizacija mjernih mjesta; - Uputstvo i tehnički uslovi za izbor i izgradnju ograničivača strujnog opterećenja; - Tehnička preporuka TP – 1 b – Distributivna transformatorska stanica DTS – EPCG 10/0.4 kV <p>Tehničke preporuke dostupne su na sajtu EPCG. Investitor je obavezan da od Elektrodistribucije Bar pribavi potvrdu o ometanju/neometanju elektroenergetskih instalacija na urbanističkoj parceli/lokaciji.</p>
17.2.	<p>Uslovi priključenja na vodovodnu i kanalizacionu infrastrukturu</p> <p><u>Hidrotehnička infrastruktura:</u> U svemu prema izvodu iz DUP-a »Čanj II«, grafički prilog Hidrotehnička infrastruktura i tehničkim uslovima za izradu projektne dokumentacije za priključenje na hidrotehničku infrastrukturu propisanim od strane d.o.o. »Vodovod i kanalizacija« Bar.</p> <p>Za buduće – planirano stanje koje je značajno, jasno je da se prostor navedenog DUP-a mora pojačano opremiti sa sve tri uobičajne vrste hidroinstalacija.</p> <p>Vodovodnu mrežu neophodno razvijati u skladu sa usvojenim konceptom duž planiranih saobraćajnica novim cjevovodima adekvatnih profila i od savremenog materijala</p> <p>Sistem mreže fekalne kanalizacije takodje je neophodno izvesti duž svih saobraćajnica i omogućiti na tehnički ispravan način priključenje svih planiranih objekata sa kvalitetnim priključenjem na osnovne objekte sistema fekalne kanalizacije Bar.</p> <p>Buduće propisno gradjenje ulica, sa ivičnjacima i trotoarima, zatim veća pokrivenost naselja sa krovovima, asfaltom, betonom i takvim nepropusnim površinama, uz slabo</p>



	<p>porozan teren, dovesti će do znatnog povećanja koeficijenta oticanja odnosno koncentracije padavina i formirnja površinskih tokova.</p> <p>To se može riješiti jedino sa izgradnjom atmosferskih kanala sa kontrolisanom odvodnjom kišnih voda i regulisanjem postojećih.</p>
17.3.	<p>Uslovi priključenja na saobraćajnu infrastrukturu</p>
	<p>Prema izvodu iz DUP-a "Čanj II", grafički prilog "Plan saobraćajne infrastrukture" . Planirane saobraćajnice definisane su koordinatama tjemena i centara raskrsnica i dati su njihovi poprečni presjeci. Date su i karakteristične kote ali su one orjentacione a konačne će biti definisane projektnom dokumentacijom i kada se uradi kvalitetna geodetska podloga.</p> <p>Pristupni put do urbanističke parcele je najmanje širine 3,5 m ako se koristi za kolski i pješački saobraćaj i najmanje širine 1,5 m ako se koristi za pješački saobraćaj.</p> <p>U slučaju kada se urbanistička parcela nalazi uz spoj ulica različitog značaja, prilaz s nje na javnu saobraćajnu površinu obavezno se ostvaruje preko ulice nižeg značaja.</p> <p>Službenost za kolski prilaz na urbanističku parcelu može se utvrđivati u slučajevima već izgrađenih parcela koje nemaju neposredan prilaz na javnu saobraćajnu površinu, a isti se ne može obezbijediti.</p>
17.4.	<p>Ostali infrastrukturni uslovi</p>
	<p><u>Elektronska komunikacija:</u></p> <p>Upućuje se investitor da, pri izradi tehničke dokumentacije iz oblasti elektronskih komunikacija, mora poštovati sledeće pravilnike:</p> <ul style="list-style-type: none"> - Pravilnik o širini zaštitnih zona i vrsti radio koridora u kojima nije dopušteno planiranje i gradnja drugih objekata (»Sl. list CG«, br. 33/14), kojim se propisuju način i uslovi određivanja širine zaštitnih zona elektronskih komunikacionih mreža, elektronske komunikacione infrastrukture i povezane opreme i radio koridora u čijoj zoni nije dopušteno planiranje i gradnja drugih objekata; - Pravilnik o tehničkim i drugim uslovima za projektovanje, izgradnju i korišćenje elektronske komunikacione mreže, elektronske komunikacione infrastrukture i povezane opreme u objektima (»Sl. list CG«, br. 41/15), kojim se propisuju tehnički i drugi uslovi za projektovanje, izgradnju i korišćenje elektronske komunikacione mreže, elektronske komunikacione infrastrukture i povezane opreme u poslovnim i stambenim objektima; - Pravilnik o uslovima za planiranje, izgradnju, održavanje i korišćenje pojedinih vrsta elektronskih komunikacionih mreža, elektronske komunikacione infrastrukture i povezane opreme, koji propisuju uslovi za planiranje, izgradnju, održavanje i korišćenje pojedinih vrsta elektronskih komunikacionih mreža, elektronske komunikacione infrastrukture i povezane opreme u Crnoj Gori; - Pravilnik o zajedničkom korišćenju elektronske komunikacione infrastrukture i povezane opreme, (»Sl. list CG«, br. 52/14), kojim se propisuju uslovi i način zajedničkog korišćenja elektronske komunikacione infrastrukture i povezane opreme, kao i mjere za povećanje razpoloživosti slobodnih kapaciteta u toj infrastrukturi. <p><u>Web sajtovi:</u></p> <ul style="list-style-type: none"> - Sajt na kome se nalaze relevantni propisi u skladu sa kojim se obavlja izrada tehničke dokumentacije http://www.ekip.me/regulativa/ - Sajt na kome Agencija objavljuje podatke o postojećem stanju elektronske komunikacione infrastrukture http://ekinfrastruktura.ekip.me/ekip.me kao i - adresa web portala http://ekinfrastruktura.ekip.me/ekip/login.jsp preko koga sve



	zainteresovane strane od Agencije za telekomunikacije i poštansku djelatnost mogu da zatraže otvaranje korisničkog naloga, kako bi pristupili georeferenciranoj bazi podataka elektronske komunikacione infrastrukture.	
18	POTREBA IZRADE GEODETSKIH, GEOLOŠKIH (GEOTEHNIČKIH, INŽENJERSKO-GEOLOŠKIH, HIDROGEOLOŠKIH, GEOMEHANIČKIH I SEIZMIČKIH) PODLOGA, KAO I VRŠENJA GEOTEHNIČKIH ISTRAŽNIH RADOVA I DRUGIH ISPITIVANJA	
	Za potrebe projektovanja odnosno izradu idejnih i glavnih projekata izraditi elaborat o geološkim istraživanjima u skladu sa Zakonom o geološkim istraživanjima («Sl. list RCG», br. 28/93, 27/94, 42/94, 26/07, "Sl.list CG", br. 28/11). Detaljna geološka istraživanja tla obavezno se vrše prije izrade tehničke dokumentacije za izgradnju objekata iz tačke 7 citiranog Zakona.	
19	POTREBA IZRADE URBANISTIČKOG PROJEKTA	
	/	
20	URBANISTIČKO-TEHNIČKI USLOVI ZA ZGRADE SADRŽE I URBANISTIČKE PARAMETRE	
	Oznake urbanističkih parcela	UP 121
	Površina urbanističke parcele	P=811,34 m2
	Maksimalni indeks zauzetosti	0.30
		243,40 m2
	Maksimalni indeks izgrađenosti	1.20
	Bruto građevinska površina objekata (max BGP)	973,61 m2
	min. slobodne zelene površine u okviru parcele /m2/	324,54 m2
	Maksimalna spratnost objekata	4 etaže
	Maksimalna visinska kota objekta	U svemu prema izvodu iz DUP-a "Čanj II" - grafički prilog „Plan nivelacije i regulacije”. <u>Nivelacija</u> se bazira na postojećoj nivelaciji terena. <u>Visinska regulacija</u> definisana je označenom maksimalnom spratnošću na svim urbanističkim parcelama gdje se jedan nivo računa u prosječnoj vrijednosti od cca 3m za etaže iznad prizemlja, odnosno 4m za etaže u prizemlju ukoliko se u njemu planira poslovni sadržaj. Urbanističko-tehničkim uslovima za svaku namjenu određen je maksimalan broj etaža. Dozvoljava se i manji broj. Etaže mogu biti suteran, prizemlje, spratovi i potkrovlje, a podzemne etaže ne ulaze u obračun visina.



	<p><i>Suteren</i> je etaža sa visinom poda ispod visine okolnog terena na dijelu vanjskog obima i ukopan je sa 50% svoga volumena u konačno uređeni i zaravnati teren uz pročelje objekta, odnosno jednim svojim pročeljem je iznad terena. Uređeni teren iza objekta mora se u potpunosti naslanjati na objekat i ne može biti od objekta odvojen potpornim zidom (škarpom).</p> <p><i>Prizemlje</i> je prva etaža sa visinom poda jednakom ili višom od okolnog uređenog terena tj. prva etaža iznad suterena.</p> <p><i>Sprat</i> je svaka etaža između prizemlja i potkrovlja/krova.</p> <p><i>Potkrovlje</i> je završna etaža objekta ispod krova sa nazitkom na fasadi (visina prema važećim propisima)</p> <p>Pri izračunavanju postignutih urbanističkih parametara na urbanističkim parcelama u ovom Planu, sutereni i potkrovlja se uračunavaju u skladu sa posebnim propisima.</p>
<p>Parametri za parkiranje odnosno garažiranje vozila</p>	<p>Broj parkirališnih/garažnih mjesta (u nastavku: PGM) za potrebe korišćenja građevine obavezno je smjestiti na pripadajuću urbanističku parcelu. Najmanji dozvoljeni broj PGM-a (min. PM) na urbanističkoj parceli utvrđuje se primjenom normativa određenih posebnim uslovima, kako je dato u odjeljku o saobraćaju. Ukoliko drugačije nije rečeno, pod PGM-om se podrazumijeva parkirališno mjesto za lični automobil/2.5x5m/.</p> <p>Potreban broj PGM (parking-garažnih mjesta) utvrđuje se zavisno od strukture BGP prema parametrima iz GUPa :</p> <ul style="list-style-type: none"> - za smještajni dio je potrebno obezbijediti na 100 smještajnih jedinica 50 PGM - za poslovni dio je potrebno obezbijediti na 1000m² površine 10 PGM - za uslužne djelatnosti-ugostiteljstvo je potrebno obezbijediti na 1000m² korisne površine 25-30 PGM . <p>U slučaju kada nema uslova za parkiranje na pripadajućoj urbanističkoj parceli, parkiranje je moguće ostvariti na nekoj od susjednih urbanističkih parcela ili na</p>



<p>Smjernice za oblikovanje i materijalizaciju, posebno u odnosu na ambijentalna svojstva područja</p>	<p>nekoj drugoj urbanističkoj parceli u zahvatu Plana.</p> <p>Izgradnja objekata je uslovljena komunalnom opremljenošću parcele.</p> <p>Arhitektonsko oblikovanje objekta treba uskladiti sa stvarnim potencijalima lokacije. Preporučuje se transponovanje tradicionalnih mediteranskih elemenata i oblika kroz upotrebu savremenih materijala i prostornih koncepata .</p> <p>Krovovi mogu biti kosi- jednovodni, dvovodni a sa nagibima krovnih ravni do maksimalno 23°. Preporučuju se ravni krovovi sa ozelenjenim krovnim baštama.</p> <p>U cilju racionalnog korišćenja energije treba iskoristiti sve mogućnosti smanjenja korišćenja energije u objektima. Pri izgradnji objekata koristiti savremene termoizolacione materijale, kako bi se smanjila potrošnja energije. Predvidjeti mogućnost korišćenja solarne energije.</p> <p>Na urbanističkoj parceli obavezno zasaditi drvoredna stabla u pravcu regulacione linije na međusobnom razmaku cca 6 m i na 1m od regulacione linije.</p> <p>Nije dozvoljeno postavljanje žičanih, zidanih, kamenih I drugih ograda I potpornih zidova kojima bi se spriječavao Slobodan prolaz uz more I bujice, te koji bi smanjili propusnu moć bujica ili na drugi način ugrozili pomorsko I vodno dobro.</p> <p>Dozvoljeno je ograđivanje parcele . Ulična ograda urbanističke parcele podiže se iza regulacione linije u odnosu na javnu površinu. Ograda se može podizati prema ulici i na granicama prema susjednim urbanističkim parcelama najveće visine do 1.5 m, s time da kameno ili betonsko (obloženo kamenom) podnožje ulične ograde ne može biti više od 1m. Dio ulične ograde iznad punog podnožja mora biti providno. Nije dozvoljeno postavljati betonske barokne stubiče-balustrade.Ogradu je moguće izvesti od kamenih zidića i/ili kao zeleni nasad (tamarisi, visoki drvoredi).</p> <p>Teren oko građevine, potporne zidove, terase i si. treba izvesti na način da se ne narušava izgled naselja, te da se ne promijeni prirodno</p>
--------------------------------------------------------------------------------------------------------	------------------------------------------------------------------------------------------------------------------------------------------------------------------------------------------------------------------------------------------------------------------------------------------------------------------------------------------------------------------------------------------------------------------------------------------------------------------------------------------------------------------------------------------------------------------------------------------------------------------------------------------------------------------------------------------------------------------------------------------------------------------------------------------------------------------------------------------------------------------------------------------------------------------------------------------------------------------------------------------------------------------------------------------------------------------------------------------------------------------------------------------------------------------------------------------------------------------------------------------------------------------------------------------------------------------------------------------------------------------------------------------------------------------------------------------------------------------------------------------------------------------------------------------------------------------------------------------------------------------------------------------------------------------------------------------------------------------------------------------------------------------------------------------------------------------------------------------------------------------------------------------------------------------------------------------------------------------------------------------------------------



oticanje vode na štetu susjednog zemljišta, odnosno susjednih građevina.

Najveća visina potpornog zida ne može biti veća od 2,0m. U slučaju da je potrebno izgraditi potporni zid veće visine, tada je isti potrebno izvesti u terasama, s horizontalnom udaljenošću zidova min 1,5m, a teren svake terase ozeleniti. Zid obložiti prirodnim autohtonim kamenom.

Organizovano sakupljanje i odvoženje čvrstog komunalnog otpada iz prostora izvesti na način da se posude za odlaganje komunalnog otpada smještaju u okviru parcele u boksu ili u ništi ograđenoj zidom ili živom ogradom.

Uslovi za unapređenje energetske efikasnosti

Radi racionalnog korišćenja obnovljivih, kao i obnovljivih prirodnih resursa, potrebno je početi koristiti obnovljive izvore energije, reciklirati vodu i kruti otpad, graditi objekte dobre termičke izolacije.

Poboljšanje energetske efikasnosti posebno se odnosi na ugradnju ili primjenu: niskoenerskih zgrada, unapređenje uređaja za klimatizaciju i pripremu tople vode, unapređenje rasvjete, koncepta inteligentnih zgrada (upravljanje potrošnjom energije glavnih potrošača s jednog centralnog mjesta). Sve nabrojane mogućnosti se u određenoj mjeri mogu koristiti pri izgradnji objekata na području Plana.

Kada su u pitanju obnovljivi izvori energije, posebno treba naglasiti potencijalnu primjenu energije direktnog sunčevog zračenja.

Sunčeva energija se kao neiscrpan izvor energije u zgradama koristi na tri načina:

1. pasivno-za grijanje i osvjjetljenje prostora
2. aktivno- sistem kolektora za pripremu tople vode
3. fotonaponske sunčane ćelije za proizvodnju električne energije

Na ovom području postoje mogućnosti za sva tri načina korišćenja sunčeve energije – za grijanje i osvjjetljavanje prostora, grijanje vode (klasični solarni kolektori) i za proizvodnju električne energije (fotonaponske ćelije).

U ukupnom energetsom bilansu kuća važnu ulogu igraju toplotni efekti sunca. U savremenoj arhitekturi puno pažnje posvećuje



		se prihvatu sunca i zaštiti od pretjeranog osunčanja, jer se i pasivni dobici toplote moraju regulisati i optimizovati u zadovoljavajuću cjelinu. Pretjerano zagrijavanje ljeti treba spriječiti sredstvima za zaštitu od sunca, usmjeravanjem dnevnog svjetla, zelenilom, prirodnim provjetranjem i sl.
21	DOSTAVLJENO: Podnosiocu zahtjeva, u spise predmeta, urbanističko-građevinskoj inspekciji i arhivi.	
22	OBRAĐIVAČ URBANISTIČKO-TEHNIČKIH USLOVA:	Samostalni savjetnik: mr Ognjen Leković
23	OVLAŠĆENO SLUŽBENO LICE:	Samostalni savjetnik: mr Ognjen Leković dipl. ing. arh.
24	M.P.	potpis ovlašćenog službenog lica 
25	PRILOZI:	
	<ul style="list-style-type: none"> - Grafički prilozi iz planskog dokumenta - Tehnički uslovi d.o.o. »Vodovod i kanalizacija« - Bar - Tehnički uslovi Sekretarijata za komunalno - stambene poslove i zaštitu životne sredine; - List nepokretnosti i kopija katastarskog plana 	





Crna Gora
O P Š T I N A B A R

Sekretarijat za urbanizam i prostorno planiranje

Broj: 07-014/23-24/4
Bar, 17.02.2023. godine

IZVOD IZ DUP-A "ČANJ II"

Za urbanističku parcelu/lokaciju broj **UP121**, u urbanističkoj zoni »C«, bloku 13.



Samostalni savjetnik I,
mr Ognjen Leković
dipl.ing.arh.

Na osnovu člana 47 i 163 Zakona o uređenju prostora i izgradnji objekata («Sl. list CG», br. 51/08, 40/10, 34/11, 40/11, 47/11, 35/13, 39/13) i člana 43 Statuta Opštine Bar («Sl. list CG – opštinski propisi», br. 08/11) Skupština opštine Bar, na XIX sednici održanoj 27. 02. 2013. godine, donijela je

**ODLUKU
O DONOŠENJU DETALJNOG URBANISTIČKOG PLANA
"ČANJ 2"**

Član 1

Donosi se planski dokument detaljni urbanistički plan «Čanj 2» (u daljem tekstu: Plan)

Član 2

Plan zahvata površinu od cca 91 ha. Granica zahvata definisana je u grafičkom dijelu plana.

Član 3

Plan se donosi za period prve etape realizacije Generalnog urbanističkog plana Bora («Sl. list CG – opštinski propisi», br. 08/07).

Član 4

Plan se sastoji od tekstualnog i grafičkog dijela.

Grafički dio sadrži sledeće priloge:

- Očerenja topografsko-katastarska podloga 1:1000
- Katastarska podloga 1:1000
- Izvod iz «GUP-a Bar 2020» - namjena površina 1:10000
- Izvod iz «GUP-a Bar 2020» - arhivni plan infrastrukture 1:5000
- Izvod iz «GUP-a Čanj II» iz 1978. god. 1:2500
- Postojeće korišćenje prostora 1:1000
- Plan namjene površina 1:1000
- Plan parcelacije, regulacije i nivelacije 1:1000
- Plan saobraćajne infrastrukture 1:1000
- Plan elektroenergetske infrastrukture 1:1000
- Plan hidrotehničke infrastrukture 1:1000
- Plan elektronskih komunikacija 1:1000
- Plan pejzažne arhitekture 1:1000

Član 5

Donošenjem ove Odluke utvrđuje se javni interes za izgradnju planiranih objekata i uređenje prostora.

Član 6

Danom stupanja na snagu ove Odluke prestaje da važi Odluka o donošenju detaljnog urbanističkog plana «Čanj II» («Službeni list SRCG – opštinski propisi», broj 20/78).

Član 7

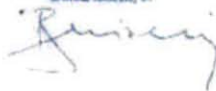
Ova odluka stupa na snagu osmog dana od dana objavljivanja u «Službenom listu CG – opštinski propisi».

Broj: 030-438

Bar, 27. 02. 2013. godine

Skupština opštine Bar

Predsjednik,
Branka Nikšić, v.r.




detaljni urbanistički plan:

ČANJ II





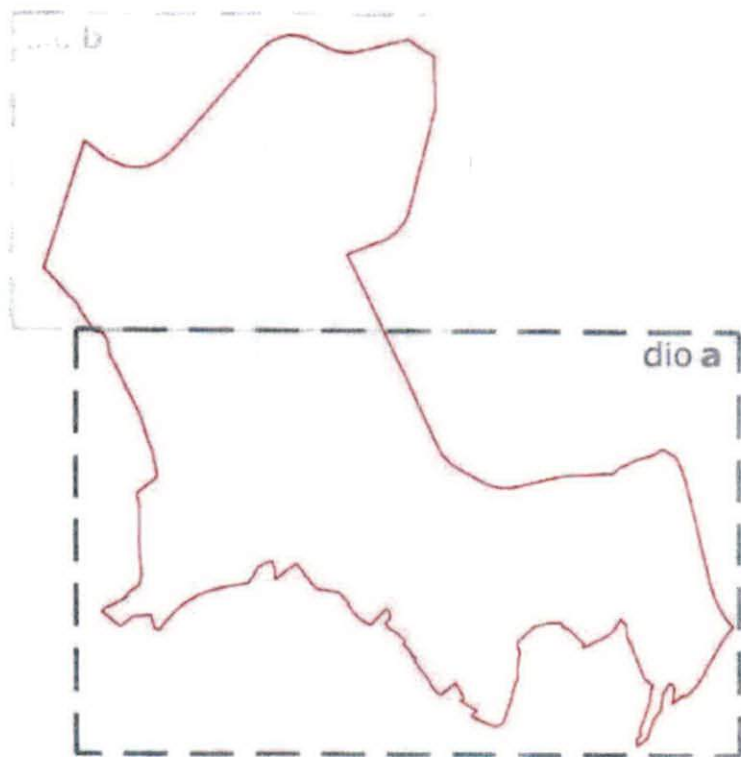
obrađivač plana	CAU Centar za Arhitekturu i Urbanizam	registarska šifra: CAU_DUP_08.07.21_03
naručilac	OPŠTINA BAR	odluka o izradi plana: br. 031-024 Bar, 05. mart 2008
naziv planskog dokumenta	Detaljni urbanistički plan "ČANJ II"	godina izrade plana: 2013
faza planskog dokumenta	Plan	Razmjera: 1:1000
naziv grafičkog prikaza	Plan namjene površina	broj grafičkog prikaza: 06a

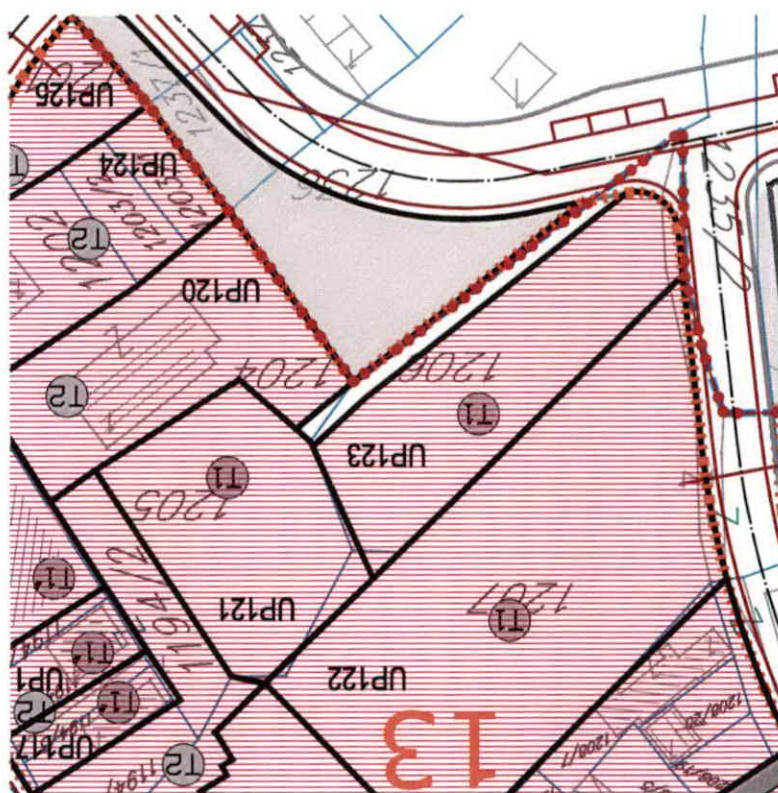
LEGENDA

-  GRANICA ZAHVATA
-  GRANICA PPPN MD
-  534/1 BROJ I GRANICA KATASTARSKE PARCELE
-  GRANICA URBANISTIČKE PARCELE
-  UP24 BROJ URBANISTIČKE PARCELE
-  GRANICA BLOKA
-  2 BROJ BLOKA
-  A OZNAKA ZONE

NAMJENA POVRŠINA

-  T1 TURISTIČKI KOMPLEKS
-  T2 TURISTIČKO NASELJE
-  MN MJEŠOVITA NAMJENA
-  SR SPORT I REKREACIJA
-  PUJ POVRŠINE ZA PEJZAŽNO UREĐENJE JAVNE NAMJENE
-  SZ ZAŠTITNE ŠUME
-  IOK OBJEKTI KOMUNALNE INFRASTRUKTURE





Na osnovu člana 47 i 161 Zakona o uređenju prostora i izgradnji objekata (Sl. List CG, br. 51/06, 40/10, 94/11, 40/11, 47/11, 35/13, 39/13) i člana 41 Statuta Opštine Bar (Sl. list CG - opštinski propisi, br. 06/11) Skupština opštine Bar, na XIX sjednici održanoj 29. 02. 2013. godine, donijela je:

**ODLUKU
O DONOŠENJU DETALJNOG URBANISTIČKOG PLANA
"ČANJ II"**

- Član 1**
Donosi se planski dokument detaljni urbanistički plan "Čanj II" (u daljem tekstu: Plan)
- Član 2**
Plan zahvata površinu od cca 91 ha. Granica zahvata definisana je u grafičkom dijelu plana.
- Član 3**
Plan se donosi za period prve etape realizacije Generalnog urbanističkog plana Bara (Sl. list CG - opštinski propisi, br. 08/07).
- Član 4**
Plan se sastoji od tekstualnog i grafičkog dijela.

- Grafički dio sadrži sledeće priloge:
- Ocjereni topografsko-katastarski podlogi 1:1000
 - Katastarski podloga 1:1000
 - Izvod iz "GUP-a Bar 2020" - namjena površina 1:10000
 - Izvod iz "GUP-a Bar 2020" - sinhran plan infrastrukture 1:5000
 - Izvod iz "GUP-a Čanj II" iz 1978. god. 1:2500
 - Postojeće korišćenje prostora 1:1000
 - Plan namjene površina 1:1000
 - Plan parcelacije, regulacije i nivelacije 1:1000
 - Plan saobraćajne infrastrukture 1:1000
 - Plan elektroenergetiske infrastrukture 1:1000
 - Plan hidrotehničke infrastrukture 1:1000
 - Plan elektronskih komunikacija 1:1000
 - Plan pejzažne arhitekture 1:1000

- Član 5**
Donošenjem ove Odluke utvrđuje se javni interes za izgradnju planiranih objekata i uređenje prostora.
- Član 6**
Danom stupanja na snagu ove Odluke prestaje da važi Odluka o donošenju detaljnog urbanističkog plana "Čanj II" (Službeni list SRCG - opštinski propisi, broj 20/78).
- Član 7**
Ova odluka stupa na snagu osmog dana od dana objavljivanja u službenom listu CG - opštinski propisi

Broj: 030-498
Bar, 29. 02. 2013. godine

Skupština opštine Bar

Predsjednik,
Bruna Nikčević



detaljni urbanistički plan:
ČANJ II









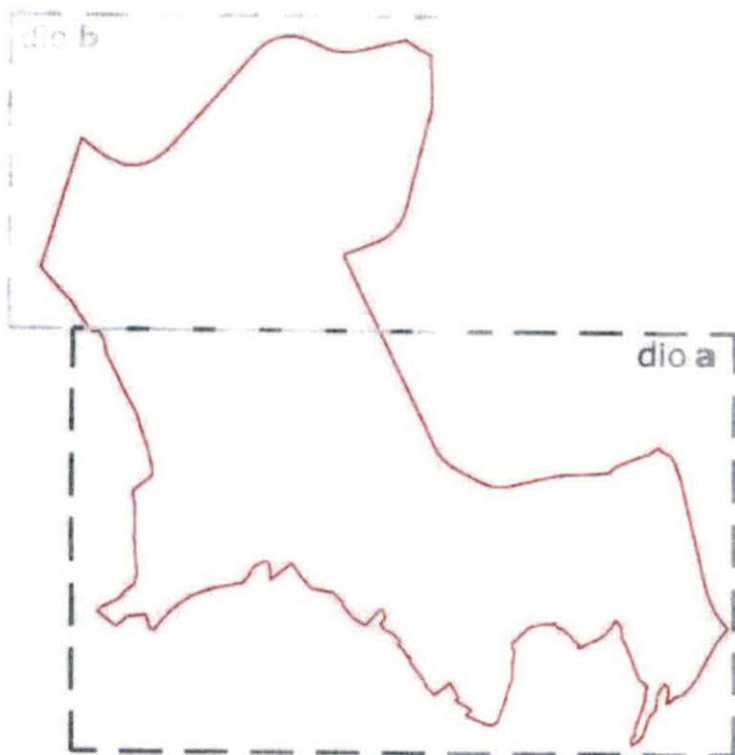
obradivač plana	CAU Centar za Arhitekturu i Urbanizam	regისტerska šifra: CAU_DUP_08.07.21_03
naručilac	OPŠTINA BAR	odluka o izradi plana: br.031-024 Bar, 05.mart 2008
naziv planskog dokumenta	Detaljni urbanistički plan "ČANJ II"	godina izrade plana: 2013
faza planskog dokumenta	Plan	Razmjera: 1:1000
naziv grafičkog prikaza	Plan parcelacije	broj grafičkog prikaza: 07a

LEGENDA

-  GRANICA ZAHVATA
-  GRANICA PPPN MD
-  BROJ I GRANICA KATASTARSKE PARCELE
-  GRANICA URBANISTIČKE PARCELE
-  BROJ URBANISTIČKE PARCELE
-  GRANICA BLOKA
-  BROJ BLOKA
-  GRADEVINSKA LINIJA

NAMJENA POVRŠINA

-  HOTEL
-  MJEŠOVITA NAMJENA
-  SPORT I REKREACIJA
-  POVRŠINE ZA PEJZAŽNO UREĐENJE JAVNE NAMJENE
-  ZAŠRTITNE ŠUME
-  OBJEKTI KOMUNALNE INFRASTRUKTURE



1580	6582836.57	4669248.55
1581	6582837.87	4669236.82
1582	6582838.81	4669228.15
1583	6582839.43	4669222.46
1584	6582846.08	4669217.21
1585	6582880.66	4669244.30
1586	6582887.60	4669250.61
1587	6582879.67	4669267.99
1588	6582893.92	4669281.74
1589	6586236.98	4670968.40
1590	6582917.68	4669307.43
1591	6582909.49	4669320.06
1592	6582905.12	4669326.33
1593	6582902.08	4669330.70
1594	6582895.29	4669339.83
1595	6586226.77	4671015.59
1596	6582888.51	4669349.01
1597	6582882.22	4669344.73
1598	6582877.68	4669340.72
1599	6582875.93	4669338.85
1600	6582861.47	4669323.67
1601	6582924.79	4669296.26
1602	6582906.27	4669285.21
1603	6586243.82	4670960.66
1604	6582909.50	4669277.40
1605	6582929.17	4669289.38
1606	6582932.34	4669284.40
1607	6582934.34	4669280.96
1608	6582914.97	4669269.01
1609	6582922.27	4669257.83
1610	6582916.33	4669253.68
1611	6582898.37	4669280.85
1612	6582897.31	4669241.83
1613	6582889.77	4669248.33
1614	6582882.27	4669242.19
1615	6582898.62	4669219.65
1616	6582852.01	4669218.45
1617	6582868.70	4669220.75
1618	6582882.97	4669218.09
1619	6582895.10	4669211.45
1620	6582903.22	4669203.79



Na osnovu člana 47 i 163 Zakona o uređenju prostora i izgradnji objekata (Sl. list CG, br. 51/08, 40/10, 34/11, 40/11, 47/11, 35/13, 39/13) i člana 41 Statuta Opštine Bar (Sl. list CG - opštinski propisi, br. 05/11) Skupština opštine Bar, na XIX sjednici održanoj 27.12. 2013. godine, donijela je:

**ODLUKU
O DONOŠENJU DETALJNOG URBANISTIČKOG PLANA
"ČANJ 2"**

Član 1
Donosi se planski dokument detaljni urbanistički plan "Čanj 2" (u daljem tekstu: Plan)

Član 2
Plan zahvata površinu od cca 91 ha. Granica zahvata definisana je u grafičkom dijelu plana.

Član 3
Plan se donosi za period prve etape realizacije Generalnog urbanističkog plana Bara (Sl. list CG - opštinski propisi, br. 06/07).

Član 4
Plan se sastoji od tekstualnog i grafičkog dijela.

Grafički dio sadrži sledeće priloge:

- Osnovna topografsko-katastarska podloga 1:1000
- Katastarska podloga 1:1000
- Izvod iz "GUP-a Bar 2020" - namjena površina 1:10000
- Izvod iz "GUP-a Bar 2020" - sinhron plan infrastrukture 1:5000
- Izvod iz "GUP-a Čanj II" iz 1978. god. 1:2500
- Postojeće korišćenje prostora 1:1000
- Plan namjene površina 1:1000
- Plan parcelacije, regulacije i nivelacije 1:1000
- Plan saobraćajne infrastrukture 1:1000
- Plan elektroenergetске infrastrukture 1:1000
- Plan hidrotehničke infrastrukture 1:1000
- Plan elektronskih komunikacija 1:1000
- Plan pejzažne arhitekture 1:1000

Član 5
Donošenjem ove Odluke utvrđuje se javni interes za izgradnju planiranih objekata i uređenje prostora.


Član 6
Danom stupanja na snagu ove Odluke prestaje da važi Odluka o donošenju detaljnog urbanističkog plana "Čanj II" (Službeni list SRCG - opštinski propisi, broj 20/78).

Član 7
Ova odluka stupa na snagu osmog dana od dana objavljivanja u Službenom listu CG - opštinski propisi.

Broj: 030-498
Bar, 27.12.2013. godine

Skupština opštine Bar

Predsjednik,
Branka Nikazić, s.r.



detaljni urbanistički plan:
ČANJ II








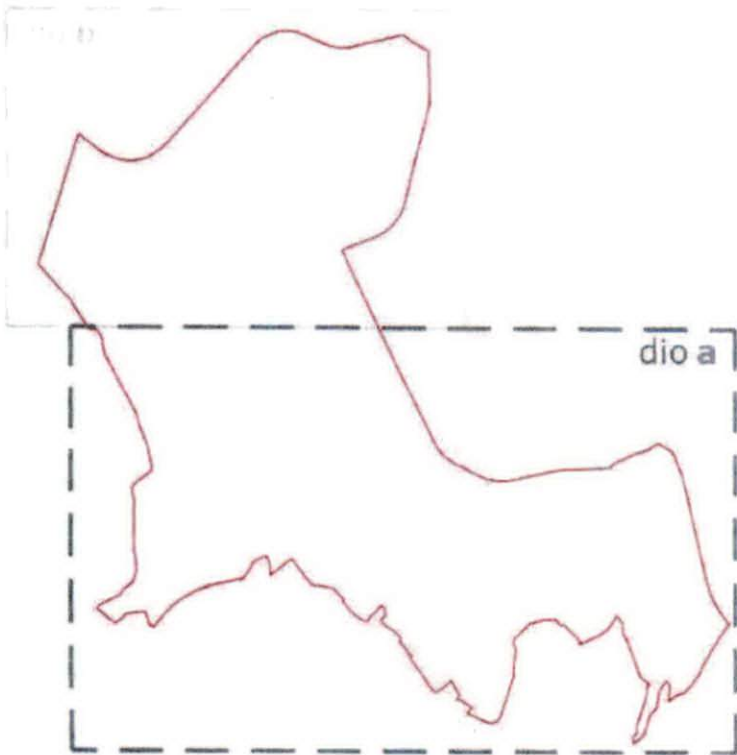
obradivač plana	CAU Centar za Arhitekturu i Urbanizam	registarske šifra: CAU_DUP_08.07.21_03
naručilac	OPŠTINA BAR	odluka o izradi plana: br.031-624 Bar, 05.mart.2008
naziv planskog dokumenta	Detaljni urbanistički plan "ČANJ II"	godina izrade plana: 2013
faza planskog dokumenta	Plan	Razmjera: 1:1000
naziv grafičkog prikaza	Plan regulacije i nivelacije	broj grafičkog prikaza: 07-2a

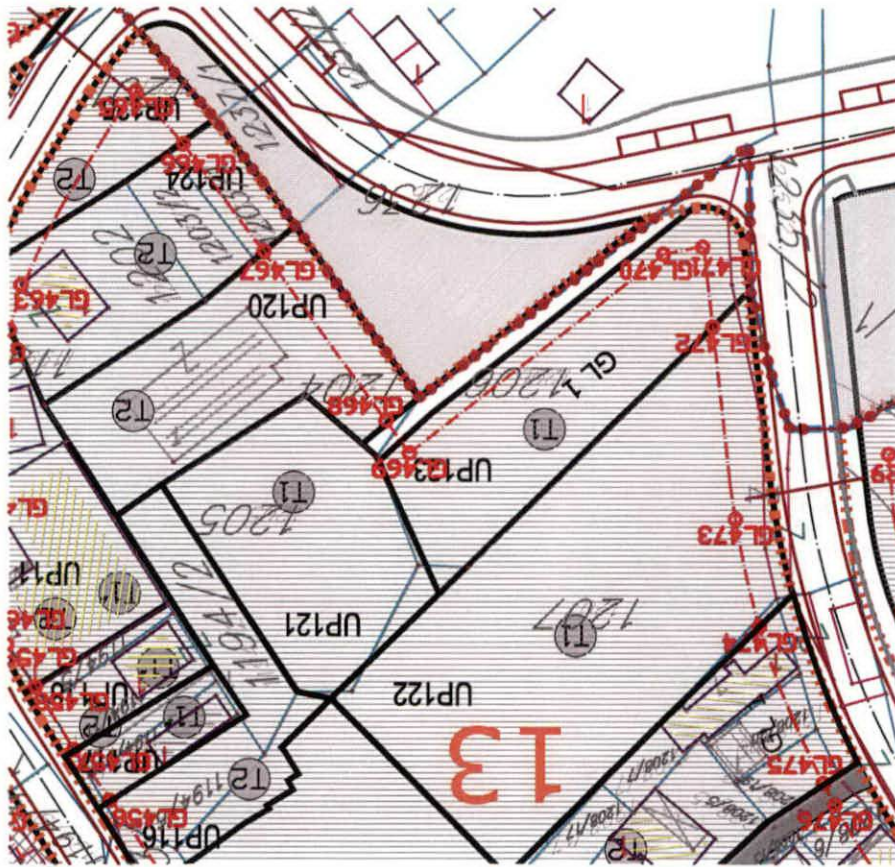
LEGENDA

-  GRANICA ZAHVATA
-  GRANICA PPPN MD
-  BROJ I GRANICA KATASTARSKE PARCELE
-  GRANICA URBANISTIČKE PARCELE
-  BROJ URBANISTIČKE PARCELE
-  GRANICA BLOKA
-  BROJ BLOKA
-  GRADEVINSKA LINIJA

NAMJENA POVRŠINA

-  HOTEL
-  MJEŠOVITA NAMJENA
-  SPORT I REKREACIJA
-  POVRŠINE ZA PEJZAŽNO UREĐENJE JAVNE NAMJENE
-  ZAŠTITNE ŠUME
-  OBJEKTI KOMUNALNE INFRASTRUKTURE





Na osnovu člana 47 i 163 Zakona o uređenju prostora i izgradnji objekata («Sl. list CG», br. 51/08, 40/10, 34/11, 40/11, 47/11, 35/13, 39/13) i člana 41 Statuta Opštine Bar («Sl. list CG – opštinski propisi», br. 06/11) Skupština opštine Bar, na XIX sjednici održanoj 27.02. 2013. godine, donijela je

**ODLUKU
O DONOŠENJU DETALJNOG URBANISTIČKOG PLANA
"ČANJ 2"**

Član 1
Donosi se planski dokument detaljni urbanistički plan «Čanj 2» (u daljem tekstu: Plan).

Član 2
Plan zahvata površinu od cca 91 ha. Granica zahvata definisana je u grafičkom dijelu plana.

Član 3
Plan se donosi za period prve etape realizacije Generalnog urbanističkog plana Bora («Sl. list CG – opštinski propisi», br. 08/07).

Član 4
Plan se sastoji od tekstualnog i grafičkog dijela.

Grafički dio sadrži sledeće priloge:	
- Daječna topografsko-katastarska podloga	1:1000
- Katastarska podloga	1:1000
- Izvod iz «GUP-a Bar 2020» - namjena površina	1:10000
- Izvod iz «GUP-a Bar 2020» - sinhron plan infrastrukture	1:5000
- Izvod iz «GUP-a Čanj II» iz 1978. god.	1:2500
- Postojeće korišćenje prostora	1:1000
- Plan namjene površina	1:1000
- Plan parcelacije, regulacije i niveloizje	1:1000
- Plan saobraćajne infrastrukture	1:1000
- Plan elektroenergetске infrastrukture	1:1000
- Plan hidrotehničke infrastrukture	1:1000
- Plan elektronskih komunikacija	1:1000
- Plan pesažne arhitekture	1:1000

Član 5
Donošenjem ove Odluke utvrđuje se javni interes za izgradnju planiranih objekata i uređenje prostora.

Član 6
Danom stupanja na snagu ove Odluke prestaje da važi Odluka o donošenju detaljnog urbanističkog plana «Čanj II» («Službeni list SRCG – opštinski propisi», broj 20/78).

Član 7
Ove odluka stupa na snagu osmog dana od dana objavljenja u «Službenom listu CG – opštinski propisi».

Broj: 030-498
Bar, 27.02.2013. godine

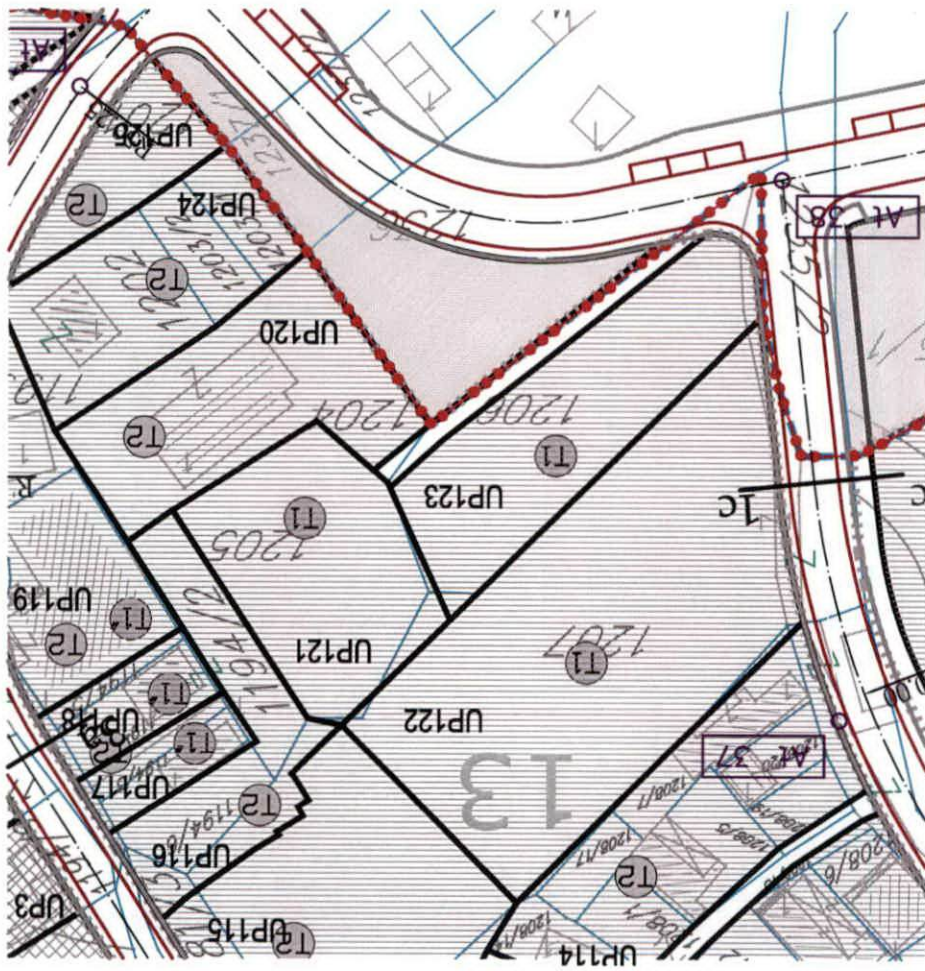
Skupština opštine Bar

Predsjednik,
Branka Nikočević, s.r.

detaljni urbanistički plan:
ČANJ II



obrađivač plana	CAU Centar za Arhitekturu i Urbanizam	registarska šifra: CAU_DUP_08.07.21_03
naručilac	OPŠTINA BAR	odluka o izradi plana: br.031-624 Bar, 05.mart 2008
naziv planskog dokumenta	Detaljni urbanistički plan "ČANJ II"	godina izrade plana: 2013
faza planskog dokumenta	Plan	Razmjera: 1:1000
naziv grafičkog prikaza	Plan saobraćajne infrastrukture	broj grafičkog prikaza: 08b



Na osnovu člana 47 i 163 Zakona o uređenju prostora i izgradnji objekata ("Sl. List CG", br. 31/08, 40/10, 34/11, 40/12, 47/11, 35/13, 39/13) i člana 42 Statuta Opštine Bar ("Sl. list CG - opštinski propisi", br. 06/11) Skupština opštine Bar, na XIX sjednici održanoj 27. 02. 2013. godine, donijela je

**ODLUKU
O DONOŠENJU DETALJNOG URBANISTIČKOG PLANA
"ČANJ 2"**

Član 1

Donosi se planski dokument detaljni urbanistički plan "Čanj 2" (u daljem tekstu: Plan).

Član 2

Plan zahvata površinu od cca 95 ha. Granica zahvata određena je u grafičkom dijelu plana.

Član 3

Plan se donosi za period prve etape realizacije Generativnog urbanističkog plana Bara ("Sl. list CG - opštinski propisi", br. 08/07).

Član 4

Plan se sastoji od tekstuarnog i grafičkog dijela.

Grafički dio sadrži sledeće priloge:

- Ovejerena topografsko-katastarska podloga	1:1000
- Katastarska podloga	1:1000
- Izvod iz "GUP-a Bar 2020" - namjena površina	1:10000
- Izvod iz "GUP-a Bar 2020" - sinhron plan infrastrukture	1:5000
- Izvod iz "DUP-a Čanj 9k iz 1978. god.	1:2500
- Postojeće korišćenje prostora	1:1000
- Plan namjene površina	1:1000
- Plan parcelacije, regulacije i nivelacije	1:1000
- Plan saobraćajne infrastrukture	1:1000
- Plan elektroenergetske infrastrukture	1:1000
- Plan hidrotehničke infrastrukture	1:1000
- Plan elektronskih komunikacija	1:1000
- Plan pešažne arhitekture	1:1000

Član 5

Donošenjem ove Odluke utvrđuje se javni interes za izgradnju planiranih objekata i uređenje prostora.

Član 6

Danom stupanja na snagu ove Odluke prestaje da važi Odluka o donošenju detaljnog urbanističkog plana "Čanj 8" ("Službeni list SRCG - opštinski propisi", broj 20/78).

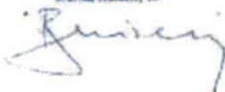
Član 7

Ova odluka stupa na snagu osmog dana od dana objavljivanja u službenom listu CG - opštinski propisi.

Broj 030-428
Bar, 27. 02. 2013. godine

Skupština opštine Bar

Predsjednik,
Branka Niković, s.r.



detaljni urbanistički plan:
ČANJ II





izrađivač plana	CAU Centar za Arhitekturu i Urbanizam	regისტарска шифра: CAU_DUP_08.07.21_03
izrađilac	OPŠTINA BAR	odluka o izradi plana: br.031-624 Bar, 05.mart 2008
naziv planskog dokumenta	Detaljni urbanistički plan "ČANJ II"	godine izrade plana: 2013
vrsta planskog dokumenta	Plan	Razmjera: 1:1000
naziv grafičkog prikaza	Plan elektroenergetske infrastrukture	broj grafičkog prikaza: 09b

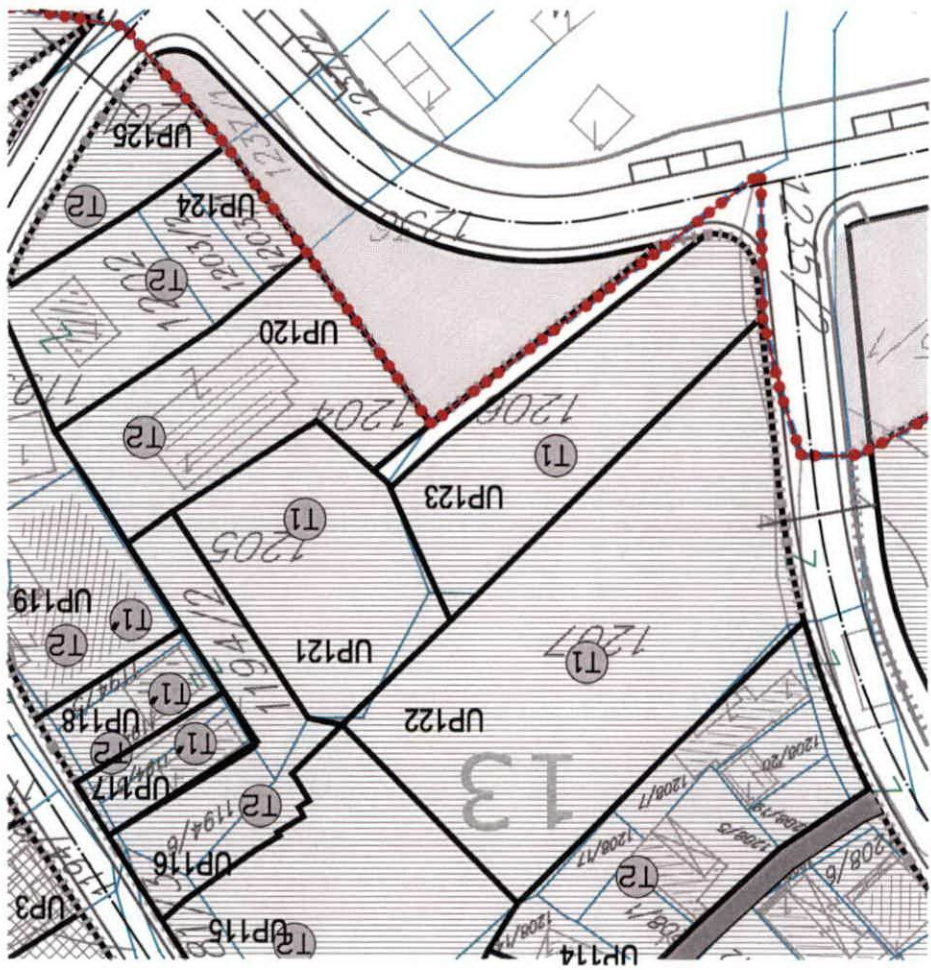
LEGENDA

-  GRANICA ZAHVATA
-  GRANICA PPPN MD
-  BROJ I GRANICA KATASTARSKE PARCELE
-  GRANICA URBANISTIČKE PARCELE
-  BROJ URBANISTIČKE PARCELE
-  GRANICA BLOKA
-  BROJ BLOKA

ELEKTROENERGETIKA

-  TS 35/10KV POSTOJEĆA
-  TS 10/0,4KV POSTOJEĆA
-  TS 10/0,4KV PLAN
-  ELEKTROVOD 10KV - UKIDANJE (IZMJESTANJE)
-  ELEKTROVOD 10KV PLAN
-  ELEKTROVOD 35KV PLAN
-  ELEKTROVOD 35KV - POSTOJEĆI





**ODLUKA
O DONOŠENJU DETALJNOG URBANISTIČKOG PLANA
"ČANJ 2"**

Član 1

Donosi se planski dokument detaljni urbanistički plan «Čanj 2» (u daljem tekstu: Plan)

Član 2

Plan zahvata površinu od cca 91 ha. Granica zahvata definisana je u grafičkom dijelu plana.

Član 3

Plan se donosi za period prve etape realizacije Generalnog urbanističkog plana Bara («Sl. list CG - opštinski propisi», br. 08/07).

Član 4

Plan se sastoji od tekstualnog i grafičkog dijela.

Grafički dio sadrži sledeće priloge:

- Očerena topografsko-katastarsko podloga 1:1000
- Katastarska podloga 1:1000
- Izvod iz «GUP-a Bar 2020» - namjena površina 1:10000
- Izvod iz «GUP-a Bar 2020» - sinhroni plan infrastrukture 1:5000
- Izvod iz «GUP-a Čanj II» iz 1978. god. 1:2500
- Postojeće korišćenje prostora 1:1000
- Plan namjene površina 1:1000
- Plan parcelacije, regulacije i nivoacije 1:1000
- Plan saobraćajne infrastrukture 1:1000
- Plan elektroenergetike infrastrukture 1:1000
- Plan hidrotehničke infrastrukture 1:1000
- Plan elektronskih komunikacija 1:1000
- Plan pejzažne arhitekture 1:1000

Član 5

Donošenjem ove Odluke utvrđuje se javni interes za izradnju planiranih objekata i uređenje prostora.

Član 6

Danom stupanja na snagu ove Odluke prestaje da važi Odluka o donošenju detaljnog urbanističkog plana «Čanj II» («Službeni list SRG - opštinski propisi», broj 20/78).

Član 7

Ova odluka stupa na snagu osmog dana od dana objavljivanja u «Službenom listu CG - opštinski propisi»

Broj: 030-498
Bar, 27.07.2013. godine

Skupština opštine Bar

Predsjednik,
Branislav Nikanč, sr



detaljni urbanistički plan:
ČANJ II









obrađivač plana	CAU Centar za Arhitekturu i Urbanizam	registarska šifra: CAU_DUP_06.07.21_03
naručilac	OPŠTINA BAR	odluka o izradi plana: br.031-624 Bar, 05.mart 2008
naziv planskog dokumenta	Detaljni urbanistički plan "ČANJ II"	godina izrade plana: 2013
faza planskog dokumenta	Plan	Razmjera: 1:1000
naziv grafičkog prikaza	Plan hidrotehničke infrastrukture	broj grafičkog prikaza: 10b

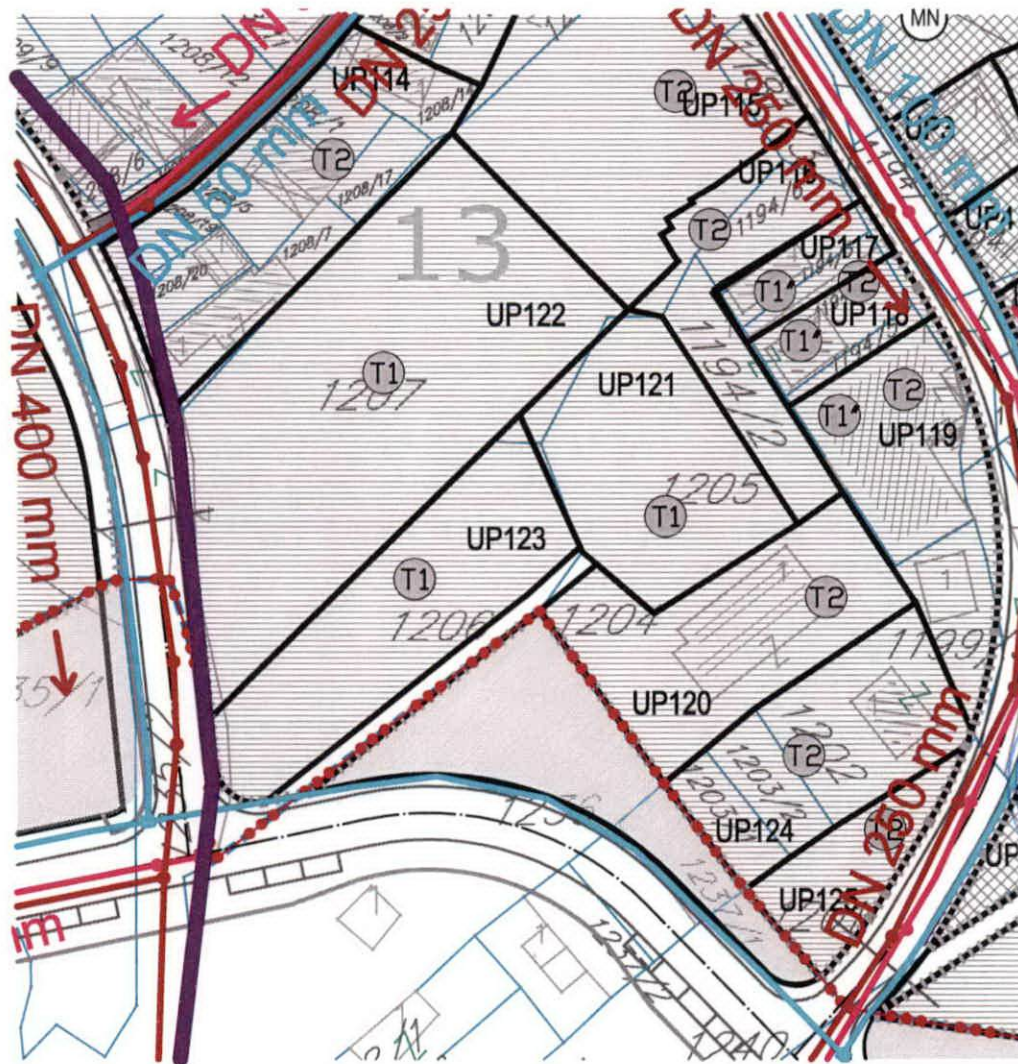
LEGENDA

-  GRANICA ZAHVATA
-  GRANICA PPPN MD
-  BROJ I GRANICA KATASTARSKE PARCELE
-  GRANICA URBANISTIČKE PARCELE
-  BROJ URBANISTIČKE PARCELE
-  GRANICA BLOKA
-  BROJ BLOKA

HIDROTEHNIČKA INFRASTRUKTURA

-  VODOVOD
-  FEKALNA KANALIZACIJA
-  ATMOSFERSKA KANALIZACIJA
-  POTOK
-  IZMJEŠTENI VODOVOD
-  ZONA ZAŠTITE OKO CJEVOVODA (L=2m OD OSOVINE CJEVOVODA)





Na osnovu člana 47 i 163 Zakona o uređenju prostora i izgradnji objekata («Sl. list CG», br. 51/08, 40/10, 34/11, 40/11, 47/11, 35/11, 39/11) i člana 41 Statuta Opštine Bar («Sl. list CG - opštinski propisi», br. 06/11) Skupština opštine Bar, na XX Ijednici održanoj 27.12. 2013. godine, donijela je:

**ODLUKU
O DONOŠENJU DETALJNOG URBANISTIČKOG PLANA
»ČANJ 2«**

Član 1

Donosi se planski dokument detaljni urbanistički plan »Čanj 2« (u daljem tekstu: Plan)

Član 2

Plan zahvata površinu od cca 91 ha. Granice zahvata definišani je u grafičkom dijelu plana.

Član 3

Plan se donosi za period prve etape reakcijije Generalnog urbanističkog plana Bara («Sl. list CG - opštinski propisi», br. 08/07).

Član 4

Plan se sastoji od tekstualnog i grafičkog dijela.

Grafički dio sadrži sledeće priloge:

- Očerena topografsko-katastarska podloga 1:1000
- katastarska podloga 1:1000
- Izvod iz »GUP-a Bar 2020« - namjena površina 1:10000
- Izvod iz »GUP-a Bar 2020« - sintron plan infrastrukture 1:5000
- Izvod iz »DUP-a Čanj II« iz 1978. god. 1:2500
- Postojeće korišćenje prostora 1:1000
- Plan namjene površina 1:1000
- Plan parcelacije, regulacije i nivelacije 1:1000
- Plan saobraćajne infrastrukture 1:1000
- Plan elektroenergetske infrastrukture 1:1000
- Plan hidrotehničke infrastrukture 1:1000
- Plan elektronskih komunikacija 1:1000
- Plan pejzažne arhitekture 1:1000

Član 5

Donošenjem ove Odluke utvrđuje se javni interes za izgradnju planiranih objekata i uređenje prostora.

Član 6

Danom stupanja na snagu ove Odluke prestaje da vali Odluka o donošenju detaljnog urbanističkog plana »Čanj II« («Službeni list SRCG - opštinski propisi», broj 20/73).

Član 7

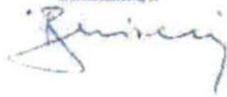
Ova odluka stupa na snagu osmog dana od dana objavljivanja u »Službenom listu CG - opštinski propisi«.

Broj: 030-438

Bar, 27.12.2013. godine

Skupština opštine Bar

Prodavnik,
Branka Nikšić, s.r



detaljni urbanistički plan:
ČANJ II







obrađivač plana	CAU Centar za Arhitekturu i Urbanizam	registarska šifra: CAU_DUP_08.07.21_03
naručilac	OPŠTINA BAR	odluka o izradi plana: br.031-624 Bar, 05.mart 2008
naziv planskog dokumenta	Detaljni urbanistički plan "ČANJ II"	godina izrade plana: 2013
faza planskog dokumenta	Plan	Razmjera: 1:1000
naziv grafičkog prikaza	Plan elektronskih komunikacija	broj grafičkog prikaza: 11a

LEGENDA

-  GRANICA ZAHVATA
-  GRANICA PPPN MD
-  BROJ I GRANICA KATASTARSKE PARCELE
-  GRANICA URBANISTIČKE PARCELE
-  BROJ URBANISTIČKE PARCELE
-  GRANICA BLOKA
-  BROJ BLOKA

ELEKTRONSKA KOMUNIKACIJA

-  POSTOJEĆA TK INFRASTRUKTURA
-  POSTOJEĆE TK OKNO
-  PLANIRANA TK INFRASTRUKTURA
-  PLANIRANO TK OKNO NO1.....NO342



Na osnovu člana 47 i 103 Zakona o uređenju prostora i izgradnji objekata (Sl. List CG, br. 51/06, 40/10, 34/11, 40/11, 47/11, 35/13, 39/13) i člana 41 Statuta Opštine Bar (Sl. list CG - opštinski propisi, br. 06/11) Skupština opštine Bar, na XIX sjednici održanoj 29. 07. 2013. godine, donijela je

**ODLUKU
O DONOŠENJU DETALJNOG URBANISTIČKOG PLANA
"ČANJ II"**

Član 1

Donosi se planski dokument detaljni urbanistički plan "Čanj II" (u daljem tekstu: Plan)

Član 2

Plan zahvata površine od cca 91 ha. Granica zahvata definisana je u grafičkom dijelu plana.

Član 3

Plan se donosi za period prve etape realizacije Generalnog urbanističkog plana Bara (Sl. list CG - opštinski propisi, br. 06/07).

Član 4

Plan se sastoji od tekstualnog i grafičkog dijela.

Grafički dio sadrži sledeće priloge:

- Očvrstena topografsko-katastarska podloga 1:1000
- Katastarska podloga 1:1000
- Izvod iz »GUP-a Bar 2020« - namjena površina 1:10000
- Izvod iz »GUP-a Bar 2020« - unihron plan infrastrukture 1:5000
- Izvod iz »DUP-a Čanj II« iz 1978. god. 1:2500
- Postojeće korišćenje prostora 1:1000
- Plan namjene površina 1:1000
- Plan parcelacije, regulacije i nivelacije 1:1000
- Plan saobraćajne infrastrukture 1:1000
- Plan elektroenergetske infrastrukture 1:1000
- Plan hidrotehničke infrastrukture 1:1000
- Plan elektronskih komunikacija 1:1000
- Plan pešažne arhitekture 1:1000

Član 5

Donošenjem ove Odluke utvrđuje se javni interes za izgradnju planiranih objekata i uređenje prostora.

Član 6

Danom stupanja na snagu ove Odluke prestaje da važi Odluka o donošenju detaljnog urbanističkog plana »Čanj II« (všlušten list SRCG - opštinski propisi, broj 20/78).


Član 7

Ova odluka stupa na snagu osmog dana od dana objavljivanja u »Službenom listu CG - opštinski propisi«.

Broj: 050-438
Bar, 29. 07. 2013. godine

Skupština opštine Bar

Predsjednik,
Branka Niketić, s.r.



detaljni urbanistički plan: ČANJ II

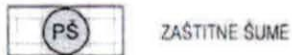


obrađivač plana	CAU Centar za Arhitekturu i Urbanizam	regისტарске шифра: CAU_DUP_08.07.21_03
naručilac	OPŠTINA BAR	odluka o izradi plana: br.031-624 Bar, 05.mart 2006
naziv planskog dokumenta	Detaljni urbanistički plan "ČANJ II"	godina izrade plana: 2013
faza planskog dokumenta	Plan	Razmjera: 1:1000
naziv grafičkog prikaza	Plan pejzažne arhitekture	broj grafičkog prikaza: 12a



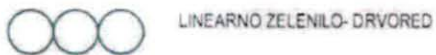
LEGENDA

-  GRANICA ZAHVATA
-  GRANICA PPN MD
-  BROJ I GRANICA KATASTARSKE PARCELE
-  GRANICA URBANISTIČKE PARCELE
-  BROJ URBANISTIČKE PARCELE
-  GRANICA BLOKA
-  BROJ BLOKA


ŠUMSKE POVRŠINE



ZELENE POVRŠINE JAVNE NAMJENE

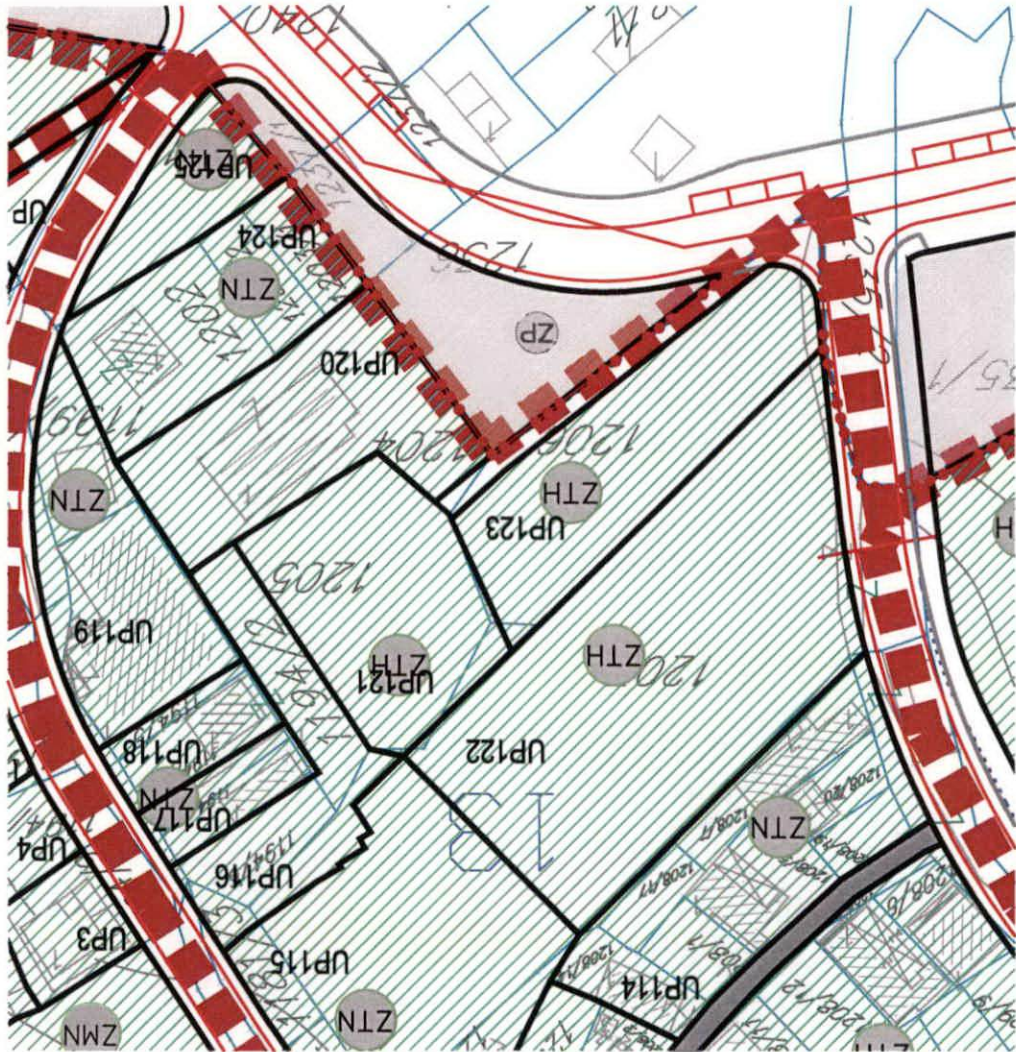


ZELENE POVRŠINE OGRANIČENE NAMJENE



ZELENE POVRŠINE SPECIJALNE NAMJENE







Broj: UPI 14-341/23-35/1

Bar, 14.02.2023. godine

Za: SEKRETARIJAT ZA URBANIZAM I PROSTORNO PLANIRANJE

- OVDJE -

Predmet: Odgovor na zahtjev za izdavanje saobraćajno – tehničkih uslova za priključenje na javni put

Veza: Vaš broj 07-014/23-24/3 od 19.01.2023. godine

Poštovani,

Crna Gora OPŠTINA BAR			
Primijeno: 15.02.2023.			
Org.jed.	Broj	Prilog	Vrijednost
	07-014/23	-24	

U vezi vašeg zahtjeva, broj 07-014/23-24/3 od 19.01.2023. godine, zavedenim u ovom Sekretarijatu pod brojem UPI 14-341/23-35 od 20.01.2023. godine, za izdavanje saobraćajno – tehničkih uslova za priključenje na javni put, za potrebe građenja novog objekta na urbanističkoj parceli UP 121, u zoni „C“, u zahvatu DUP-a „Čanj II“ („Sl. list Crne Gore – opštinski propisi“, br. 06/11), u čijem sastavu se, među ostalim, nalazi i veći dio katastarske parcele broj 1205, KO Mišići, dok se manji dio nalazi u zahvatu UP 116, konstatujemo sljedeće:

Predmetna urbanistička parcela nema mogućnost direktnog kolskog pristupa, već je istoj omogućen samo pristup sa planirane pješačke saobraćajnice. Imajući u vidu da je u Planu navedeno da u slučaju kada nema uslova za parkiranje na pripadajućoj urbanističkoj parceli, parkiranje je moguće ostvariti na nekoj od susjednih urbanističkih parcela ili na nekoj drugoj urbanističkoj parceli u zahvatu Plana, obavještavamo vas da u konkretnom slučaju nema osnova za izdavanje saobraćajno – tehničkih uslova za priključenje na javni put.

S poštovanjem,

Obrađivač,

Milan Andrijašević

V.D. Sekretara,

Andro Drecun



Dostavljeno: Naslovu (x3); a/a.

Kontakt tel.: 030/311-561

E-mail: sekretarijat.kps@bar.me

TEHNIČKI USLOVI

Za izradu projektna dokumentacije za priključenje na hidrotehničku infrastrukturu

a) Opšti dio

Vodovod:

- o Za registrovanje utroška vode cijelog objekta potrebno je ugraditi vodomjer u šahti u skladu sa tehničkim propisima. Šaht treba da bude lociran u posjedu investitora, 1m od ivice parcele gledajući iz pravca mjesta priključenja na ulični cjevovod. Predvidjeti posebno mjerenje potrošnje vode za stambeni i poslovni dio objekta.
- o Mjerenje isporučenih količina vode u objektima koji će se graditi ili postavljati na teritoriji Opštine Bar će se vršiti sledećim vodomjerima:
 - a) U objektima za individualno stanovanje – višestambenim vodomjerima sa mokrim ili suvim mehanizmom klase tačnosti »C« ili više i pripremom za daljinsko očitavanje putem radio veze.
 - b) U objektima za kolektivno stanovanje – višestambenim vodomjerom sa mokrim ili suvim mehanizmom klase tačnosti »C« ili više i sistemom za daljinsko očitavanje putem radio veze.
 - c) U objektima za obavljanje djelatnosti ili za smještaj sa profilom, priključka na javni vodovod od 50mm ili većim – kombinovanim elektromagnetičnim ili ultrazvučnim vodomjerom istog profila sa mogućnošću daljinskog.
 - d) U poslovnim prostorima u objektu – višestambenim vodomjerom sa mokrim ili suvim mehanizmom klase »C« ili više i sistemom za daljinsko očitavanje putem radio veze i radio frekventnim ventilom ispred vodomjera.
- o U objektima za kolektivno stanovanje, vodomjeri se ugrađuju u zajedničkim dijelovima stambene zgrade (hodnicima i holovima) uz obaveznu ugradnju manuelnog magnetnog ventila ispred vodomjera.
- o Za objekte sa više od četiri stambene jedinice (stambene zgrade) može se predvidjeti ugradnja kontrolnih vodomjere za svaki ulaz posebno (vertikalno). Vodovodnu šahtu obavezno izvesti sa drenažom, penjalcima i poklopcem tako postavljenim da se vodomjer ne nalazi neposredno ispod otvora poklopca. Za svaku stambenu jedinicu predvidjeti ugradnju mjernih uređaja-vodomjera smještenih u kasetama na etažama, stalno dostupnim za očitavanje, kontrolu i održavanje (max jedan ormar za jedan sprat, uz mogućnost zaključavanja radi obezbjeđenja od oštećenja i krađe vodomjera). Vodomjeri sa horizontalnom osovinom se moraju postaviti isključivo horizontalno, odnosno sa vertikalnom osovinom isključivo vertikalno, sa pravim komadom cijevi 3D-5D ispred vodomjera. Ukoliko se predvidi baštenski hidrant neophodno je odrediti subjekt koji će izmiriti naknadu za utrošenu vodu.
- o Kod vodomjera profila Ø50mm i više obavezno se ispred vodomjera ugrađuje zatvarač, hvatač nečistoće, MDK komad, ravni komad za smirenje toka vode, a iza vodomjera ravni komad i zatvarač. Iza vodomjera na koji je spojena hidrantska mreža objekta ili sprinkler sistem za gašenje požara, obavezno se ugrađuje zaštitnik od povratnog toka (nepovratni ventil). Dužina ravnog dijela za smirenje toka ispred i iza vodomjera zavisi o profilu vodomjera. Prilikom dimenzionisanja vodomjernog šahta voditi računa o dimenzijama armatura i fazonskih komada koji se ugrađuju.
- o Za vrstu materijala priključka na vodovodnu mrežu predvidjeti PEHD (polietilen) ili PP (polipropilen), Maksimalno dozvoljeni profil priključka

- je $\varnothing 100\text{mm}$, pri čemu profil priključka mora biti manji od profila ulične cijevi na koju se planira priključenje.
- o Direktno uzimanje vode iz javne vodovodne mreže preko hidroforских uređaja, dozvoljeno je samo kod cjevovoda prečnika $\varnothing 200\text{ mm}$ i više. Uređaj za povišenje pritiska kod direktnog spoja na vodovodnu mrežu obavezno mora biti opremljen frekventnom regulacijom. Iz cjevovoda prečnika manjih od $\varnothing 200\text{mm}$ voda za uređaj za povišenje pritiska se može uzimati samo preko zatvorenog prelaznog rezervoara sa slobodnim nivoom vode.
 - o Direktno uzimanje vode iz javnog cjevovoda za sprinkler instalaciju (preko priključka za objekat) dozvoljeno je samo u slučaju kada je ulični cjevovod prečnika većeg ili jednakog $\varnothing 250\text{ mm}$. Za prečnike uličnih cjevovoda manjeg od $\varnothing 250\text{ mm}$ potrebno je izgraditi rezervoar dovoljne zapremine za potrebe sprinkler instalacija. Rezervoari se u ovom slučaju pune iz uličnog cjevovoda u skladu sa hidrauličkim proračunom iz projekta.

Fekalna kanalizacija:

- o Profil priključka i pad potrebno je odabrati u skladu sa izvedenim hidrauličkim proračunima, kao i na osnovu raspoloživih geodetskih kota. Minimalni profil priključka na gradsku kanalizacionu mrežu je $\varnothing 160\text{mm}$.
- o Sva neophodna geodetska mjerenja i uzdužne profile, predvidjeti tehničkom dokumentacijom.
- o Gradski sistem kanalizacione mreže je separatan, tako da se ne dozvoljava upuštanje atmosferskih voda u fekalnu kanalizaciju i obrnuto.
- o Nije dozvoljeno gravitaciono priključenje podrumskih i suterejskih etaža objekta na fekalnu kanalizaciju.
- o Prilikom izrade projekta u dijelu ispuštanja otpadnih voda uzeti u obzir sve specifičnosti korisnika kanalizacije (kapacitet i tehnologija proizvodnje, količina, sastav i dinamika ispuštanja otpadnih voda, mogućnost recikulacije i dr.), kao i ispoštovati "Pravilnik o kvalitetu i sanitarno-tehničkim uslovima za ispuštanje otpadnih voda u recijfent i javnu kanalizaciju, načinu i postupku ispitivanja kvaliteta otpadnih voda, min. broju ispitivanja i sadržaju izvještaja o utvrđenom kvalitetu otpadnih voda" (Sl. List CG br.45/08,9/10 i 26/12)
- o Za materijal za izradu priključka na fekalnu kanalizaciju predvidjeti atestirane PVC kanalizacione cijevi za uličnu kanalizaciju (tjemene nosivosti min SN4) ili PP (polipropilen).
- o Reviziona okna mogu biti kružnog ili četvrtastog poprečnog presjeka, monolitne AB, montažne AB i poliesterske izrade.
- o Na mjestima gdje je moguć uticaj morske vode predvidjeti šahte od poliestera.

Atmosferska kanalizacija

- o Neophodno je izvesti proračun oticanja sa predmetne parcele, krovova i uređenih površina i odabrati adekvatan profil priključka.
- o Sa izvršenim geodetskim mjerenjima, dati uzdužne profile odvodnih kanala i raspoložive padove samog priključka.
- o Reviziona okna i kišne slivnike projektovati u skladu sa tehničkim propisima za ovu vrstu djelatnosti.
- o Za materijal za izradu priključka na atmosfersku kanalizaciju predvidjeti PVC ili PE (polietilen).
- o Predvidjeti separatore za prečišćavanje voda sa parkinga i saobraćajnica, prije upuštanja ovih voda u gradsku atmosfersku kanalizaciju. Isto važi za sve zatvorene prostore u objektu koji služe za parkiranje automobila (garaže) površine veće od 50m^2 .
- o Reviziona okna mogu biti kružnog ili četvrtastog poprečnog presjeka, monolitne AB, montažne AB i poliesterske izrade.

- o Na mjestima gdje je moguć uticaj morske vode predvidjeti šahte od poliestera

b) Postojeće hidrotehničke instalacije

- o U slučaju da je u granicama urbanističke parcele trasirana postojeća vodovodna cijev, koja se zadržava u planskom dokumentu, ili je planirana izgradnja nove mreže, neophodno je pridržavati se odredbi »Pravilnika o određivanju i održavanju zona i pojaseva sanitarne zaštite izvorišta i ograničenjima u tim zonama« („Službeni list Crne Gore“, br. 66/09 od 2. oktobra 2009. god.
Član. 32 - Pojas sanitarne zaštite određuje se oko glavnih cjevovoda i u zavisnosti od konfiguracije terena iznosi po 2m od osovine cjevovoda sa obje strane, a za cjevovode za vodosnabdjevanje do 200 stanovnika po 1m od osovine cjevovoda sa obje strane. U pojasu zaštite nije dozvoljena izgradnja objekata, postavljanje uređaja i vršenje radnji koje na bilo koji način mogu zagaditi vodu ili ugroziti stabilnost cjevovoda.
Za cjevovode profila DN 200mm i veće, u slučaju izgradnje objekata na trasi cjevovoda u zoni sanitarne zaštite, neophodno je obezbijediti slobodan prostor svjetlog otvora širine 4,0m i visine 3,0m.
- o Ako u granicama urbanističke parcele već postoji ili je planirana izgradnja fekalnog odnosno atmosferskog kolektora, nije dozvoljena izgradnja objekata, postavljanje uređaja i vršenje radnji u pojasu od 2m od osovine kolektora, koje na bilo koji način mogu ugroziti stabilnost cjevovoda.

c) Posebni dio

Priključenje na hidrotehničku infrastrukturu

- o Priključenje objekta na hidrotehničku infrastrukturu (vodovod, fekalnu i atmosfersku kanalizaciju) predvidjeti u skladu sa prostorno planskim dokumentom faza hidrotehnika.

d) Tehnička opremljenost projekta hidrotehničkih instalacija.

I) Projekat unutrašnjih instalacija objekta

- Projekat treba da sadrži sve tekstualne i grafičke priloge za glavni projekat u skladu sa Pravilnikom o načinu izrade i sadržini tehničke dokumentacije. Projekat unutrašnjih instalacija vodovoda i kanalizacije treba izraditi u skladu s pravilima struke i odredbama važeće zakonske regulative, a mora obuhvatiti interne instalacije vodovoda i kanalizacije.

II) Projekat uređenja

- U projektu dostaviti preglednu situaciju u odgovarajućoj razmjeri sa jasno naznačenim mjestom priključenja na gradsku ulični vodovodnu i kanizacionu mrežu.
- Na situaciji prikazati položaj sa naznačenim međusobnim rastojanjem planiranog objekta od postojećih i planiranih hidrotehničkih instalacija.
- Projektom obavezno prikazati detalj vodomjernog šahta - vodoinstalaterski i građevinski, sa specifikacijom i pravim dimenzijama fazonskih komada i armatura da bi dokazali usvojene dimenzije, osnovu i presjek kao i njegovu lokaciju na situaciji.

31 Tehnički direktor,
Alvin Tombarević

[Signature]



Izvršni direktor,
Zoran Pajović

[Signature]



Primljeno: 27.01.2023.			
Org.jed.	Broj	Prilog	Vrijednost
	07-014/23-24		



Crna Gora
Uprava za katastar i državnu imovinu
Područna jedinica Bar

Adresa: Bar, Crna Gora
Bulevar Revolucije br.1
tel: +382 030 312 447
www.nekretnine.co.me
e-mail: bar@uzn.gov.me

Broj: 460-dj-86/2023

26.01.2023. godine

**SEKRETARIJAT ZA URBANIZAM I PROSTORNO PLANIRANJE
BAR**

Mr. Ognjen Leković, Samostalni savjetnik

Veza zahtjev broj: 07-014/23-24/2 od 19.01.2023.god.

Shodno Vašem zahtjevu za izdavanje lista nepokretnosti i kopije katastarskog plana za kat.parcelu broj **1205 K.O. Mišići**, u prilogu Vam dostavljamo traženo.

S poštovanjem,

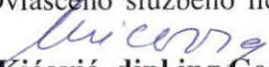
Prilog:

- Kopija plana
- List nepokretnosti

Obradio :

Građanin Vladan Bsc. Geodezije



Ovlašćeno službeno lice:

Vesna Kićović, dipl.ing.Geod.

CRNA GORA

UPRAVA ZA KATASTAR I DRŽAVNU IMOVINU

PODRUČNA JEDINICA: BAR

Broj: 460-dj-86/23

Datum: 26.01.2023.



Katastarska opština: MIŠIĆI

Broj lista nepokretnosti:

Broj plana: 7

Parcela: 1205

KOPIJA PLANA

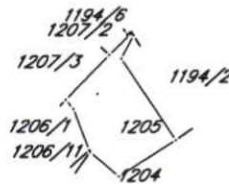
Razmjera 1: 2500



4
669
500
6
582
750

4
669
500
6
582
000

4
669
250
6
582
750



4
669
250
6
582
000

4
669
000
6
582
750



4
669
000
6
582
000

IZVOD IZ DIGITALNOG PLANA

Obradio:

Ovjerava
Službeno lice:

PODRUČNA JEDINICA
BAR

Broj: 102-919-1488/2023
Datum: 26.01.2023.
KO: MIŠIĆI

Na osnovu člana 173 Zakona o državnom premjeru i katastru nepokretnosti ("Sl. list RCG" br. 29/07, "Sl. list CG" br. 73/10, 032/11, 040/11, 043/15, 037/17 i 17/18), postupajući po zahtjevu , , za potrebe izdaje se

LIST NEPOKRETNOSTI 1561 - PREPIS

Podaci o parcelama									
Broj	Podbroj	Broj zgrade	Plan Skica	Datum upisa	Poteš ili ulica i kućni broj	Način korišćenja Osnov sticanja	Bon. klasa	Površina m ²	Prihod
1205					ČANJ	Pašnjak 2. klase KUPOVINA		738	1.11
								738	1.11

Podaci o vlasniku ili nosiocu			
Matični broj - ID broj	Naziv nosioca prava - adresa i mjesto	Prava	Obim prava
0000002713276	ALSIVAN CONSTRUCTION DOO BAR BAR UL. MILA DAMJANOVIĆA BR. Bar	Svojina	1/1

Podaci o teretima i ograničenjima							
Broj	Podbroj	Broj zgrade	PD	Redni broj	Način korišćenja	Datum upisa Vrijeme upisa	Opis prava
1205				1	Pašnjak 2. klase	22/02/2010	Hipoteka NA IZNOS OD 10.287,70 EURA NA OSNOVU ZAKLJUČKA O OBEZBJEDJENJU PORESKIH POTRAŽIVANJA PORESKE UPRAVE PJ BAR BR.03/13- 4/883-SL/03 OD 15.02.2010.GOD. U KORIST CRNE GORE.

Naplata takse je oslobođena na osnovu člana 17 Zakona o administrativnim taksama ("Sl.list CG, br. 18/19). Naplata naknade oslobođena je na osnovu člana 174 Zakona o državnom premjeru i katastru nepokretnosti ("Sl. list RCG" br. 29/07, "Sl. list CG" br. 73/10, 032/11, 040/11, 043/15, 037/17 i 17/18).



Ovlašćeno lice:

29 Mrdjan Kovačević dipl.pravnik